



ОАО Институт "АлтайАгроПромПроект"

**Заказчик:** Администрация МО Гордеевский сельсовет

**Место  
строительства:**

**ДОКУМЕНТ  
ТЕРРИТОРИАЛЬНОГО ПЛАНИРОВАНИЯ  
ПРАВИЛА ЗЕМЛЕПОЛЬЗОВАНИЯ И ЗАСТРОЙКИ**

**Муниципального образования  
Гордеевский сельсовет  
Троицкого района  
Алтайского края**

**Шифр: 1 – 5**

**Главный инженер:**

**С.В.Сосновы́й**

**Главный инженер проекта:**

**Л.В.Ларина**

**г. Барнаул  
2014 г.**

## Оглавление

ВВЕДЕНИЕ.....	6
Раздел I ПОРЯДОК РЕГУЛИРОВАНИЯ ЗЕМЛЕПОЛЬЗОВАНИЯ И ЗАСТРОЙКИ НА ОСНОВЕ ТЕРРИТОРИАЛЬНОГО ЗОНИРОВАНИЯ.....	7
Глава 1. ОБЩИЕ ПОЛОЖЕНИЯ ПО ПРИМЕНЕНИЮ ПРАВИЛ.....	7
Статья 1. Основные понятия, используемые в настоящих Правилах.....	7
Статья 2. Основания введения, назначение и состав Правил.....	22
Статья 3. Открытость и доступность информации о землепользовании и застройке .....	23
Статья 4. Действие Правил по отношению к генеральному плану Поселения, иным документам территориального планирования и документации по планировке территории. Внесение изменений в Правила.....	24
Статья 5. Порядок вступления настоящих Правил в силу.....	25
Глава 2. ПРАВА ИСПОЛЬЗОВАНИЯ ЗЕМЕЛЬНЫХ УЧАСТКОВ, ИСПОЛЬЗОВАНИЕ И СТРОИТЕЛЬНЫЕ ИЗМЕНЕНИЯ ОБЪЕКТОВ КАПИТАЛЬНОГО СТРОИТЕЛЬСТВА, ВОЗНИКШИЕ ДО ВВЕДЕНИЯ В ДЕЙСТВИЕ НАСТОЯЩИХ ПРАВИЛ.....	26
Статья 6. Общие положения, относящиеся к ранее возникшим правам.....	26
Статья 7. Использование земельных участков, использование и строительные изменения объектов капитального строительства, не соответствующих Правилам.....	27
Глава 3. УЧАСТНИКИ ОТНОШЕНИЙ, ВОЗНИКАЮЩИХ ПО ПОВОДУ ЗЕМЛЕПОЛЬЗОВАНИЯ И ЗАСТРОЙКИ.....	28
Статья 8. Общие положения о физических и юридических лицах, осуществляющих землепользование и застройку.....	28
Статья 9. Комиссия по землепользованию и застройке Поселения.....	29
Статья 10. Полномочия органов местного самоуправления, регулирующих землепользование и застройку в части подготовки и применения настоящих Правил.....	30
Глава 4. ОБЩИЕ ПОЛОЖЕНИЯ О ПЛАНИРОВКЕ ТЕРРИТОРИИ.....	37
Статья 11. Планировка территории как способ градостроительной подготовки территорий и земельных участков.....	37
Статья 12. Градостроительные планы земельных участков.....	39
Глава 5. ГРАДОСТРОИТЕЛЬНАЯ ПОДГОТОВКА ТЕРРИТОРИИ И ФОРМИРОВАНИЕ ЗЕМЕЛЬНЫХ УЧАСТКОВ.....	41
Статья 13. Принципы градостроительной подготовки территории и формирования земельных участков.....	41
Статья 14. Виды процедур градостроительной подготовки территорий.....	43
Статья 15. Градостроительная подготовка территорий по инициативе заявителей с целью выявления свободных от прав третьих лиц земельных участков для строительства объектов капитального строительства.....	44
Статья 16. Градостроительная подготовка территорий существующей застройки с целью выявления свободных от прав третьих лиц земельных участков для строительства по инициативе Администрации Поселения.....	47

Статья 17. Градостроительная подготовка территорий существующей застройки в целях реконструкции объектов капитального строительства по инициативе собственников капитального строительства .....	48
Статья 18. Градостроительная подготовка территорий существующей застройки с целью развития застроенных территорий по инициативе лиц, не владеющих объектами капитального строительства на соответствующих территориях, либо Администрации Поселения .....	49
Статья 19. Градостроительная подготовка незастроенных, свободных от прав третьих лиц территорий в границах вновь образуемых элементов планировочной структуры для их комплексного освоения в целях жилищного и иного строительства по инициативе заявителей .....	51
Статья 20. Градостроительная подготовка незастроенных, свободных от прав третьих лиц территорий в границах вновь образуемых элементов планировочной структуры для их комплексного освоения в целях жилищного строительства по инициативе Администрации Поселения.....	52
Статья 21. Градостроительная подготовка территорий существующей застройки, не разделенной на земельные участки, с целью формирования земельных участков, на которых расположены объекты капитального строительства.....	53
Статья 22. Градостроительная подготовка территорий общего пользования в целях предоставления земельных участков для возведения объектов некапитального строительства, предназначенных для обслуживания населения.....	54
Статья 23. Градостроительная подготовка территорий и земельных участков в части информации о технических условиях подключения к сетям инженерно-технического обеспечения планируемых к строительству, реконструкции объектов.....	55
Глава 6. ОБЩИЕ ПОЛОЖЕНИЯ О ПОРЯДКЕ ПРЕДОСТАВЛЕНИЯ ЗЕМЕЛЬНЫХ УЧАСТКОВ, СФОРМИРОВАННЫХ ИЗ СОСТАВА ГОСУДАРСТВЕННЫХ ИЛИ МУНИЦИПАЛЬНЫХ ЗЕМЕЛЬ .....	59
Статья 24. Принципы предоставления земельных участков, сформированных из состава государственных или муниципальных земель .....	59
Статья 25. Особенности предоставления земельных участков .....	59
Глава 7 УСТАНОВЛЕНИЕ, ИЗМЕНЕНИЕ, ФИКСАЦИЯ ГРАНИЦ ЗЕМЕЛЬ ПУБЛИЧНОГО ИСПОЛЬЗОВАНИЯ, ИХ ИСПОЛЬЗОВАНИЕ .....	62
Статья 26. Общие положения о землях публичного использования .....	62
Статья 27. Установление и изменение границ земель публичного использования.....	62
Статья 28. Фиксация границ земель публичного использования.....	63
Статья 29. Использование территорий общего пользования и земельных участков, применительно к которым не устанавливаются градостроительные регламенты .....	64
Глава 8. ПУБЛИЧНЫЕ СЛУШАНИЯ ПО ВОПРОСАМ ГРАДОСТРОИТЕЛЬНОЙ ДЕЯТЕЛЬНОСТИ.....	64
Статья 30. Общие положения о публичных слушаниях по вопросам градостроительной деятельности .....	64
Статья 31. Порядок проведения публичных слушаний по вопросам градостроительной деятельности .....	66
Статья 32. Проведение публичных слушаний по внесению изменений в настоящие Правила .....	70

Статья 33. Проведение публичных слушаний по проекту документации по планировке территории .....	71
Статья 34. Особенности проведения публичных слушаний по предоставлению разрешений на условно разрешенные виды использования земельных участков и объектов капитального строительства.....	72
Статья 35. Особенности проведения публичных слушаний по предоставлению разрешений на отклонения от предельных параметров разрешенного строительства.....	74
Глава 9. ПОЛОЖЕНИЯ О РЕЗЕРВИРОВАНИИ ЗЕМЕЛЬ, ОБ ИЗЪЯТИИ ЗЕМЕЛЬНЫХ УЧАСТКОВ ДЛЯ ГОСУДАРСТВЕННЫХ ИЛИ МУНИЦИПАЛЬНЫХ НУЖД, УСТАНОВЛЕНИИ ПУБЛИЧНЫХ СЕРВИТУТОВ .....	76
Статья 36. Градостроительные основания изъятия земельных участков и объектов капитального строительства для государственных или муниципальных нужд .....	76
Статья 37. Градостроительные основания резервирования земель для государственных или муниципальных нужд .....	76
Статья 38. Условия установления публичных сервитутов .....	77
Глава 10. СТРОИТЕЛЬНЫЕ ИЗМЕНЕНИЯ ОБЪЕКТОВ КАПИТАЛЬНОГО СТРОИТЕЛЬСТВА.....	78
Статья 39. Право на строительные изменения объектов капитального строительства и основания для его реализации. Виды строительных изменений объектов капитального строительства .....	78
Статья 40. Подготовка проектной документации .....	79
Статья 41. Выдача разрешений на строительство.....	82
Статья 42. Строительство, реконструкция .....	83
Статья 43. Выдача разрешения на ввод объекта в эксплуатацию .....	83
Глава 11. ИНФОРМАЦИОННАЯ СИСТЕМА ОБЕСПЕЧЕНИЯ ГРАДОСТРОИТЕЛЬНОЙ ДЕЯТЕЛЬНОСТИ .....	83
Статья 44. Общие положения об информационной системе обеспечения градостроительной деятельности .....	83
Статья 45. Состав документов и материалов, направляемых в информационную систему обеспечения градостроительной деятельности и размещаемых в ней .....	84
Глава 12. КОНТРОЛЬ ЗА ИСПОЛЬЗОВАНИЕМ ЗЕМЕЛЬНЫХ УЧАСТКОВ И ОБЪЕКТОВ КАПИТАЛЬНОГО СТРОИТЕЛЬСТВА. ОТВЕТСТВЕННОСТЬ ЗА НАРУШЕНИЕ ПРАВИЛ.....	85
Статья 46. Контроль за использованием земельных участков и объектов капитального строительства .....	85
Статья 47. Порядок осуществления муниципального земельного контроля .....	86
Статья 48. Ответственность за нарушение Правил .....	93
Раздел II КАРТЫ ТЕРРИТОРИАЛЬНОГО ЗОНИРОВАНИЯ ПОСЕЛЕНИЯ .....	93
Глава 13. КАРТЫ ТЕРРИТОРИАЛЬНОГО ЗОНИРОВАНИЯ ПОСЕЛЕНИЯ И ЗОН С ОСОБЫМИ УСЛОВИЯМИ ИСПОЛЬЗОВАНИЯ ТЕРРИТОРИЙ .....	93
Статья 49. Карта градостроительного зонирования поселения.....	93
Статья 50. Карта зон с особыми условиями использования территории поселения.....	94

Статья 51. Перечень территориальных зон и подзон, установленных на карте зонирования территории Поселения .....	95
Статья 52. Виды охранных и защитных зон, обозначенных карте зон с особыми условиями использования территории поселения .....	96
Раздел III РЕГЛАМЕНТЫ ИСПОЛЬЗОВАНИЯ ТЕРРИТОРИЙ .....	96
Статья 53. Принципы действия градостроительных регламентов .....	96
Глава 16. ГРАДОСТРОИТЕЛЬНЫЕ РЕГЛАМЕНТЫ ИСПОЛЬЗОВАНИЯ ТЕРРИТОРИЙ.....	101
Статья 54. Градостроительные регламенты использования территорий в части видов разрешенного использования земельных участков и объектов капитального строительства и предельных параметров разрешенного строительства .....	101
1. Зоны застройки жилыми домами (Ж) .....	101
2. Общественно-деловые зоны (подзоны ОДОК, ОО, ОС, ОЗ) .....	105
3. Производственные зоны (подзоны П-3, П-4, П-5) .....	108
4. Зоны инженерной инфраструктуры .....	113
5. Зоны транспортной инфраструктуры (подзоны Тжд, Тс) .....	114
6. Зоны специального назначения (подзоны СпК, СО) .....	117
7. Зоны рекреационного назначения (подзоны Р, Рс, Рдж).....	118
8. Топ - территории общего пользования .....	120
9. Зоны сельскохозяйственного использования .....	120
Глава 18. ОГРАНИЧЕНИЯ В ИСПОЛЬЗОВАНИИ ЗЕМЕЛЬНЫХ УЧАСТКОВ И ОБЪЕКТОВ КАПИТАЛЬНОГО СТРОИТЕЛЬСТВА В СВЯЗИ С УСТАНОВЛЕНИЕМ ОХРАННЫХ И ЗАЩИТНЫХ ЗОН .....	124
Приложение № 1 .....	131
Приложение №2 .....	132
Приложение №3 .....	133
Приложение №4 .....	134
Приложение №5 .....	135
Приложение №6 .....	136
Приложение №7 .....	137
Приложение №9 .....	138
Приложение №10 .....	139

## **ВВЕДЕНИЕ**

Правила землепользования и застройки (далее – Правила застройки) муниципального образования «Гордеевский сельсовет Троицкого района Алтайского края» являются нормативно-правовым актом, разработанным в соответствии с Градостроительным кодексом РФ от 29.12.2004г. №190-ФЗ, Земельным кодексом РФ от 25.10.2001г. №136-ФЗ, Федеральным законом «Об общих принципах организации местного самоуправления в РФ» от 06.10.2003г. №131-ФЗ и другими нормативными правовыми актами РФ, Алтайского края и муниципального образования «Гордеевский сельсовет Троицкого района Алтайского края»

Правила землепользования и застройки разработаны на основе Генерального плана МО «Гордеевский сельсовет Троицкого района Алтайского края», утверждённого решением Гордеевского сельского Совета депутатов Троицкого района Алтайского края от 3.06.2014г. № 39 «Об утверждении Генерального плана МО «Гордеевский сельсовет Троицкого района Алтайского края».

Правила землепользования и застройки являются результатом градостроительного зонирования территорий населенных пунктов – разделения их на территориальные зоны с установлением для каждой из них градостроительного регламента.

Правила землепользования и застройки разрабатываются в целях:

- 1) создания условий для устойчивого развития территорий муниципальных образований, сохранения окружающей среды и объектов культурного наследия;
- 2) создания условий для планировки территорий муниципальных образований;
- 3) обеспечения прав и законных интересов физических и юридических лиц, в том числе правообладателей земельных участков и объектов капитального строительства;
- 4) создания условий для привлечения инвестиций, в том числе путем предоставления возможности выбора наиболее эффективных видов разрешенного использования земельных участков и объектов капитального строительства;
- 5) обеспечение сбалансированного учета экологических, экономических, социальных и иных факторов при осуществлении градостроительной деятельности;
- 6) защита прав граждан и обеспечение равенства прав физических и юридических лиц в градостроительных отношениях;
- 7) обеспечения открытой информации о правилах и условиях использования земельных участков, осуществления на них строительства и реконструкции;
- 8) контроля соответствия градостроительным регламентам строительных намерений застройщиков, построенных объектов и их последующего использования.

Правила землепользования и застройки включают в себя:

- 1) порядок их применения и внесения изменений в указанные правила;
- 2) карту градостроительного зонирования;
- 3) градостроительные регламенты.

**Раздел I**  
**ПОРЯДОК РЕГУЛИРОВАНИЯ ЗЕМЛЕПОЛЬЗОВАНИЯ И ЗАСТРОЙКИ НА ОСНОВЕ**  
**ТЕРРИТОРИАЛЬНОГО ЗОНИРОВАНИЯ**

**Глава 1. ОБЩИЕ ПОЛОЖЕНИЯ ПО ПРИМЕНЕНИЮ ПРАВИЛ**

***Статья 1. Основные понятия, используемые в настоящих Правилах***

Понятия, используемые в настоящих Правилах, применяются в следующем значении:

**А**

**акт выбора земельного участка** - документ, являющийся результатом выбора земельного участка для строительства нежилого объекта капитального строительства (в том числе линейного) и установления его охранной или санитарно-защитной зоны, по процедуре предварительного согласования места размещения объекта, утверждаемый постановлением Администрации Поселения;

**акт приемки** - документ, подготовленный по завершении строительства, реконструкции, капитального ремонта на основании договора, оформленный в соответствии с требованиями гражданского законодательства, подписанный застройщиком (заказчиком) и исполнителем (подрядчиком, генеральным подрядчиком) работ по строительству, реконструкции, капитальному ремонту объекта капитального строительства, удостоверяющий, что обязательства исполнителя (подрядчика, генерального подрядчика) перед застройщиком (заказчиком) выполнены, результаты работ соответствуют градостроительному плану земельного участка, утвержденной проектной документации, требованиям технических регламентов, иным условиям договора, и что застройщик (заказчик) принимает выполненные исполнителем (подрядчиком, генеральным подрядчиком) работы. В соответствии с пунктом 4 части 3 статьи 55 Градостроительного кодекса Российской Федерации акт приемки объекта капитального строительства прилагается к заявлению о выдаче разрешения на ввод объекта в эксплуатацию;

**арендаторы земельных участков** - лица, владеющие и пользующиеся земельным участком по договору аренды;

**Б**

**блокированный жилой дом** - жилой дом с количеством этажей не более чем три, состоящий из нескольких блоков, количество которых не превышает десять, каждый из которых предназначен для проживания одной семьи, имеет общую стену (общие стены) без проемов с соседними блоками, расположен на отдельном земельном участке и имеет выход на территорию общего пользования. В соответствии с частью 2 статьи 49 Градостроительного кодекса Российской Федерации государственная экспертиза не проводится в отношении проектной документации, подготовленной для строительства жилых домов блокированной застройки;

**боковые границы участка** - границы, соединяющие лицевую и заднюю границы участка;

**В**

**виды разрешенного использования земельных участков и объектов капитального строительства** - виды деятельности, объекты, осуществлять и размещать которые на земельных участках разрешено в силу поименования их в составе регламентов использования

территорий применительно к соответствующим территориальным зонам при условии обязательного соблюдения требований, установленных действующим законодательством, Правилами, иными нормативно-правовыми актами, нормативно-техническими документами. Виды разрешенного использования земельных участков и объектов капитального строительства включают в себя основные виды разрешенного использования, условно разрешенные виды использования, вспомогательные виды разрешенного использования;

**вновь выявленный объект культурного наследия** - объект, представляющий собой историко-культурную ценность, в отношении которого подготовлено предложение государственной историко-культурной экспертизы о включении его в реестр как объекта культурного наследия и в отношении которого предстоит принятие решения уполномоченным органом государственной власти о включении его в указанный реестр, об отказе в таком включении;

**временный объект** (постройка, киоск, навес, торговый павильон, контейнерная АЗС, открытая автомобильная стоянка) - сооружение из быстровозводимых сборно-разборных конструкций, не связанное прочно с землей, перемещение которого возможно без причинения ущерба его назначению, размещаемое на определенный срок, по истечении которого подлежащее демонтажу, если иное не предусмотрено договором аренды земельного участка (перечень временных сооружений устанавливается правилами благоустройства населенного пункта);

**встроенные (встроено-пристроенные) нежилые помещения** - объекты культурно-бытового, торгового, медицинского и другого вида назначения, имеющие помещения, входящие в состав здания жилого дома, имеющие общий с многоквартирным жилым домом земельный участок;

**вспомогательные виды разрешенного использования земельных участков и объектов капитального строительства** - виды деятельности, объекты, осуществлять и размещать которые на земельных участках разрешено в силу перечисления этих видов деятельности и объектов в составе регламентов использования территорий применительно к соответствующим территориальным зонам, при этом такие виды деятельности, объекты допустимы только в качестве дополнительных по отношению к основным видам разрешенного использования земельных участков и объектов капитального строительства и условно разрешенным видам разрешенного использования земельных участков и объектов капитального строительства и осуществляются только совместно с ними;

**высота здания, строения, сооружения** - расстояние по вертикали, измеренное от среднего уровня естественной поверхности земли на участке до наивысшей точки плоской крыши здания или до наивысшей точки конька скатной крыши здания;

## Г

**границы земельного участка** – замкнутый контур, территориально ограниченный красными линиями застройки или межевыми знаками, установленными на плане и (или) в натуре;

**градостроительное (архитектурно-планировочное задание)** – документ, предоставляемый разработчику проекта и его заказчику от имени соответствующего органа государственной власти или органа местного самоуправления органом архитектуры и градостроительства и содержащий комплекс требований к назначению, основным параметрам и размещению архитектурного объекта на конкретном земельном участке, а также обязательные экологические, технические, организационные и иные условия его проектирования и



строительства, предусмотренные законодательством Российской Федерации, законодательством субъектов Российской Федерации и настоящими Правилами;

**градостроительная деятельность** - деятельность по развитию территорий, в том числе городов и иных поселений, осуществляемая в виде территориального планирования, градостроительного зонирования, планировки территорий, архитектурно-строительного проектирования, строительства, капитального ремонта, реконструкции объектов капитального строительства;

**градорегулирование** - регулирование градостроительной деятельности, осуществляемое органами государственной власти, органами местного самоуправления с участием граждан и правообладателей земельных участков и объектов капитального строительства (посредством публичных слушаний и иных форм участия граждан) в соответствии с законами и иными нормативными правовыми актами в области градостроительной деятельности;

**градостроительное зонирование** - зонирование территорий муниципальных образований в целях определения территориальных зон и установления градостроительных регламентов;

**градостроительный регламент** - устанавливаемые в пределах границ соответствующей территориальной зоны виды разрешенного использования земельных участков, равно как всего, что находится над и под поверхностью земельных участков и используется в процессе их застройки и последующей эксплуатации объектов капитального строительства, предельные (минимальные и (или) максимальные) размеры земельных участков и предельные параметры разрешенного строительства, реконструкции объектов капитального строительства, а также ограничения использования земельных участков и объектов капитального строительства. Устанавливается Правилами в отношении земельных участков и объектов капитального строительства всех видов территориальных зон, за исключением территориальных зон сельскохозяйственного назначения;

**градостроительный план земельного участка (ГПЗУ)** - документ, подготавливаемый по форме, утвержденной Правительством Российской Федерации и утверждаемый в составе документации по планировке территории либо в виде отдельного документа, содержащий информацию о границах, разрешенном использовании земельного участка и иную информацию в соответствии с частью 3 статьи 44 Градостроительного кодекса Российской Федерации, используемый для разработки проекта границ застроенного или подлежащего застройке земельного участка, разработки проектной документации для строительства, выдачи разрешения на строительство, выдачи разрешения на ввод объекта капитального строительства в эксплуатацию, документ. ГПЗУ используется для:

- установления на местности границ земельного участка, выделенного впервые посредством планировки территории из состава государственных или муниципальных земель;
- принятия решений (при наличии предварительно утвержденного проекта границ земельного участка) о предоставлении физическим и юридическим лицам прав на земельный участок, об изъятии, в том числе путем выкупа земельного участка, о резервировании земельного участка или его части для государственных, либо муниципальных нужд;
- разработки проектной документации для строительства и выдачи разрешений на строительство, на ввод объекта в эксплуатацию.

**государственный строительный надзор** - надзор, осуществляемый при строительстве, реконструкции объектов капитального строительства, а также при их капитальном ремонте, если при его проведении затрагиваются конструктивные и другие характеристики надежности и безопасности таких объектов и проектная документация таких объектов капитального строительства подлежит государственной экспертизе в соответствии со статьей 49

Градостроительного кодекса Российской Федерации либо проектная документация таких объектов капитального строительства является типовой проектной документацией или ее модификацией;

**градостроительные изменения** - изменение параметров, видов использования земельных участков и (или) объектов капитального строительства в соответствии с требованиями регламента использования территорий;

**градостроительная подготовка территорий** - деятельность, осуществляемая посредством подготовки документации по планировке территории в соответствии с главой 5 Правил, по установлению границ застроенных и подлежащих застройке земельных участков для их последующего формирования и предоставления, в целях развития застроенных территорий, комплексного освоения территорий, строительства объектов капитального строительства, возведения объектов на территориях общего пользования, а также приобретения прав на эти земельные участки гражданами и юридическими лицами, имеющими в собственности, безвозмездном пользовании, хозяйственном ведении или оперативном управлении здания, строения, сооружения, расположенные на земельных участках, находящихся в муниципальной или государственной собственности;

**градостроительная подготовка реконструкции объекта** - градостроительная подготовка ранее сформированного и предоставленного (приобретенного) земельного участка для обеспечения реконструкции объекта капитального строительства на этом земельном участке, осуществляемая по заявлению правообладателя земельного участка (при наличии кадастрового плана земельного участка), подготовка градостроительного плана земельного участка (за исключением земельных участков в границах элементов планировочной структуры - кварталов, микрорайонов, подлежащих разделению на земельные участки в пределах таких элементов) как основания для подготовки проектной документации в целях реконструкции, капитального ремонта существующих объектов капитального строительства, а также в целях строительства на месте сносимых объектов капитального строительства, строительства без осуществления сноса объектов капитального строительства - в случаях, когда планируемые действия по реконструкции, капитальному ремонту, строительству могут быть осуществлены без нарушения требований действующего законодательства;

### 3

**застройщик** - физическое или юридическое лицо, обеспечивающее на принадлежащем ему земельном участке строительство, реконструкцию, капитальный ремонт объектов капитального строительства, а также выполнение инженерных изысканий, подготовку проектной документации для их строительства, реконструкции, капитального ремонта;

**заказчик** - физическое или юридическое лицо, которое уполномочено застройщиком представлять его интересы при подготовке и осуществлении строительства, реконструкции, в том числе обеспечивающее от имени застройщика заключение договоров с исполнителями, подрядчиками, осуществление контроля на стадии выполнения и приемки работ;

**зеленые насаждения общего пользования** - зеленые насаждения на выделенных в установленном порядке земельных участках, предназначенных для рекреационных целей, доступ на которые бесплатен и свободен для неограниченного круга лиц (в том числе зеленые насаждения парков, садов, скверов, бульваров, зеленые насаждения озеленения улиц);

**землевладельцы** - лица, владеющие и пользующиеся земельными участками на праве пожизненного наследуемого владения;

**землепользователи** - лица, владеющие и пользующиеся земельными участками на праве постоянного (бессрочного) пользования или на праве безвозмездного срочного пользования;

**земельный участок** – является часть земной поверхности, границы которой определены в соответствии с федеральными законами. Площадь, местоположение, правовой статус и другие характеристики отражаются в земельном кадастре и документах государственной регистрации. В случаях и в порядке, которые установлены федеральным законом, могут создаваться искусственные земельные участки;

**земли публичного использования** – земли, в состав которых включаются территории общего пользования и части не включенных в состав территорий общего пользования земельных участков, которыми беспрепятственно пользуется неограниченный круг лиц (для прохода, проезда, обслуживания сетей и объектов инженерного обеспечения и т.п.), с отображением в документации по планировке территории границ частей указанных земельных участков посредством границ зон действия публичных сервитутов;

**зоны с особыми условиями использования территорий** - охранные, санитарно-защитные зоны, зоны охраны объектов культурного наследия (памятников истории и культуры) народов Российской Федерации (далее - объекты культурного наследия), водоохранные зоны, зоны санитарной охраны источников питьевого и хозяйственно-бытового водоснабжения, зоны охраняемых объектов, иные зоны, устанавливаемые в соответствии с законодательством Российской Федерации;

## **И**

**Изменение недвижимости** - изменение вида (видов) использования земельного участка или зданий, строений, сооружений на нем, а также изменение их параметров (включая изменение размеров земельного участка) при подготовке и осуществлении строительства, реконструкции, перемещения или сноса существующих зданий, строений, сооружений.

**инженерное (инженерно-техническое) обеспечение территории** - комплекс мероприятий по строительству новых (реконструкции существующих) сетей и сооружений объектов инженерной инфраструктуры с целью обеспечения устойчивого развития территории;

**инженерная подготовка территории** - комплекс инженерных мероприятий по освоению территории, обеспечивающих размещение объектов капитального строительства (вертикальная планировка, организация поверхностного стока, удаление застойных вод, регулирование водотоков, устройство и реконструкция водоемов, берегоукрепительных сооружений, благоустройство береговой полосы, понижение уровня грунтовых вод, защита территории от затопления и подтопления, освоение оврагов, дренаж, выторфовка, подсыпка и т.д.);

**инженерная, транспортная и социальная инфраструктуры** - комплекс сооружений и коммуникаций транспорта, связи, инженерного оборудования, а также объектов социального и культурно-бытового обслуживания населения, обеспечивающий устойчивое развитие и функционирование Поселения;

**инженерные изыскания** - изучение природных условий и факторов техногенного воздействия в целях рационального и безопасного использования территорий и земельных участков в их пределах, подготовки данных по обоснованию материалов, необходимых для территориального планирования, планировки территории и архитектурно-строительного проектирования;

**индивидуальный (усадебный) жилой дом** - жилое здание на 1 квартиру с приусадебным земельным участком;

**инженерная, транспортная и социальная инфраструктуры** - комплекс сооружений и коммуникаций транспорта, связи, инженерного оборудования, а также объектов социального и культурно-бытового обслуживания населения, обеспечивающий устойчивое развитие и функционирование населенного пункта;

## **К**

**капитальный ремонт объектов капитального строительства (за исключением линейных объектов)** - замена и (или) восстановление строительных конструкций объектов капитального строительства или элементов таких конструкций, за исключением несущих строительных конструкций, замена и (или) восстановление систем инженерно-технического обеспечения и сетей инженерно-технического обеспечения объектов капитального строительства или их элементов, а также замена отдельных элементов несущих строительных конструкций на аналогичные или иные улучшающие показатели таких конструкций элементы и (или) восстановление указанных элементов. Если при проведении капитального ремонта затрагиваются конструктивные и другие характеристики надежности и безопасности таких объектов, то необходимо оформление градостроительного плана земельного участка и получение разрешения на его осуществление;

**капитальный ремонт линейных объектов** - изменение параметров линейных объектов или их участков (частей), которое не влечет за собой изменение класса, категории и (или) первоначально установленных показателей функционирования таких объектов и при котором не требуется изменение границ полос отвода и (или) охранных зон таких объектов.

**карта территориального зонирования** – полноцветная карта в составе Правил, на которой отображаются границы территориальных зон и их кодовые обозначения;

**квартал (микрорайон)** - основной планировочный элемент застройки в структуре Поселения, не расчлененный магистральными улицами и дорогами, ограниченный красными линиями, а также иными линиями градостроительного регулирования, от территории улично-дорожной сети, иных элементов планировочной структуры города, в пределах которого размещаются жилые дома, учреждения и предприятия обслуживания местного значения, иные объекты обслуживания.

**Комиссия по землепользованию и застройке** (далее также - Комиссия) - постоянно действующий коллегиальный совещательный орган при администрации Поселения, создаваемый в соответствии с законодательством, муниципальными правовыми актами с целью организации подготовки Правил, внесения в них изменений, подготовки проведения публичных слушаний и для решения иных вопросов в соответствии с положением о Комиссии;

**коэффициент строительного использования земельного участка (коэффициент застройки)** - отношение суммарной общей площади всех зданий, строений, сооружений на земельном участке (существующих и тех, которые могут быть построены дополнительно) к площади земельного участка.

**коэффициент интенсивности использования территории** - показатель, определяемый как соотношение суммарной общей площади помещений во всех зданиях на земельном участке к площади земельного участка (разрешенная суммарная общая площадь помещений определяется умножением коэффициента использования территории на площадь земельного участка);

**коэффициент свободных территорий** - минимальное допустимое соотношение площади незастроенной территории земельного участка к суммарной площади помещений всех зданий и сооружений, расположенных на земельном участке;

**красные линии** - линии, которые обозначают существующие, планируемые (изменяемые, вновь образуемые) границы территорий общего пользования, границы земельных участков, на которых расположены линии электропередачи, линии связи (в том числе линейно-кабельные сооружения), трубопроводы, автомобильные дороги, железнодорожные линии и другие подобные сооружения (далее - линейные объекты). Планируемые красные линии устанавливаются в составе проектов планировки в целях увеличения пропускной способности улиц, дорог, площадей, скверов и других территорий общего пользования путем их расширения;

## Л

**ландшафтно-рекреационная территория** - совокупность функциональных зон, включающих в себя лесопарки, лесозащитные зоны, водоемы, земли сельскохозяйственного использования и другие угодья, которые совместно с парками, садами, скверами и бульварами, размещаемыми на селитебной территории, формируют систему открытых пространств;

**линейные объекты** - сети инженерно-технического обеспечения, линии электропередачи, линии связи (в том числе линейно-кабельные сооружения), трубопроводы, автомобильные дороги, железнодорожные линии и другие подобные сооружения;

**линии градостроительного регулирования** - красные линии; границы земельных участков; линии, обозначающие минимальные отступы построек от границ земельных участков (включая линии регулирования застройки); границы зон действия публичных сервитутов вдоль инженерно-технических коммуникаций, границы зон изъятия, в том числе путем выкупа, резервирования земельных участков, зданий, строений, сооружений для государственных и муниципальных нужд; границы санитарно-защитных, водоохраных и иных зон ограничений использования земельных участков, зданий, строений, сооружений;

**линии регулирования застройки** - линии, устанавливаемые в документации по планировке территории (в том числе в градостроительных планах земельных участков) по красным линиям, или с отступом от красных линий и предписывающие расположение внешних контуров проектируемых зданий, строений, сооружений;

**лицо, осуществляющее строительство** - застройщик, либо привлекаемое застройщиком или заказчиком на основании договора физическое или юридическое лицо, соответствующие требованиям законодательства Российской Федерации, предъявляемым к лицам, осуществляющим строительство;

**лицевая граница участка** - граница участка, примыкающая к улице, на которую ориентирован главный фасад здания;

## М

**минимальные и максимальные (предельные) площадь и размеры земельных участков** - показатели наименьшей и наибольшей площади и линейных размеров земельных участков, установленные градостроительным регламентом определенной зоны настоящих Правил, на основании строительных норм и правил, для определенных видов использования;

**малозэтажная жилая застройка** - жилая застройка этажностью, как правило, до 3 этажей, в отдельных случаях до 4 этажей включительно, с обеспечением, по возможности, непосредственной связи квартир с земельным участком;

**многоквартирный жилой дом** - совокупность двух и более квартир, имеющих самостоятельные выходы либо на земельный участок, прилегающий к жилому дому, либо в помещения общего пользования в таком доме. Многоквартирный жилой дом содержит в себе

элементы общего имущества собственников жилых помещений в соответствии с жилищным законодательством;

## **О**

**объекты федерального значения** - объекты капитального строительства, иные объекты, территории, которые необходимы для осуществления полномочий по вопросам, отнесенным к ведению Российской Федерации, органов государственной власти Российской Федерации Конституцией Российской Федерации, федеральными конституционными законами, федеральными законами, решениями Президента Российской Федерации, решениями Правительства Российской Федерации, и оказывают существенное влияние на социально-экономическое развитие Российской Федерации. Виды объектов федерального значения, подлежащих отображению на схемах территориального планирования Российской Федерации в указанных в части 1 статьи 10 Градостроительного Кодекса РФ областях, определяются Правительством Российской Федерации, за исключением объектов федерального значения в области обороны страны и безопасности государства. Виды объектов федерального значения в области обороны страны и безопасности государства, подлежащих отображению на схемах территориального планирования Российской Федерации, определяются Президентом Российской Федерации;

**объекты регионального значения** - объекты капитального строительства, иные объекты, территории, которые необходимы для осуществления полномочий по вопросам, отнесенным к ведению субъекта Российской Федерации, органов государственной власти субъекта Российской Федерации Конституцией Российской Федерации, федеральными конституционными законами, федеральными законами, конституцией (уставом) субъекта Российской Федерации, законами субъекта Российской Федерации, решениями высшего исполнительного органа государственной власти субъекта Российской Федерации, и оказывают существенное влияние на социально-экономическое развитие субъекта Российской Федерации. Виды объектов регионального значения в указанных в части 3 статьи 14 Градостроительного Кодекса РФ областях, подлежащих отображению на схеме территориального планирования субъекта Российской Федерации, определяются законом субъекта Российской Федерации;

**объекты местного значения** - объекты капитального строительства, иные объекты, территории, которые необходимы для осуществления органами местного самоуправления полномочий по вопросам местного значения и в пределах переданных государственных полномочий в соответствии с федеральными законами, законом субъекта Российской Федерации, уставами муниципальных образований и оказывают существенное влияние на социально-экономическое развитие муниципальных районов, поселений, городских округов. Виды объектов местного значения муниципального района, поселения, городского округа в указанных в пункте 1 части 3 статьи 19 и пункте 1 части 5 статьи 23 Градостроительного Кодекса РФ областях, подлежащих отображению на схеме территориального планирования муниципального района, генеральном плане поселения, генеральном плане городского округа, определяются законом субъекта Российской Федерации;

**объект капитального строительства** – существующее здание, строение, сооружение, а также объекты, строительство которых не завершено (далее - объекты незавершенного строительства), перемещение которого без несоразмерного ущерба его назначению невозможно, за исключением временных построек, киосков, навесов и других подобных построек;

**объекты некапитального строительства** - временные постройки, контейнеры, гаражи, металлические тенты и навесы, объекты мелкорозничной торговли, складские помещения, бытовки и другие подобные объекты;

**объекты индивидуального жилищного строительства** - отдельно стоящие жилые дома с количеством этажей не более чем три, предназначенные для проживания одной семьи.

**огородничество** – использование земельного участка, предоставленного гражданину или приобретенного им для выращивания ягодных, овощных, бахчевых или иных сельскохозяйственных культур и картофеля (с правом или без права возведения некапитального жилого строения и хозяйственных строений и сооружений в зависимости от разрешенного использования земельного участка, определенного при зонировании территории);

**одноквартирный жилой дом** - жилой дом, предназначенный для проживания одной семьи и имеющий приквартирный участок;

**основные виды разрешенного использования земельных участков и объектов капитального строительства** - виды деятельности и объекты, осуществлять и размещать которые на земельных участках разрешено в силу перечисления этих видов деятельности и объектов в составе регламентов использования территорий применительно к соответствующим территориальным зонам при том, что выбор таких видов деятельности и объектов осуществляется правообладателями земельных участков и объектов капитального строительства самостоятельно (без дополнительных разрешений и согласований) при условии соблюдения требований технических регламентов. Право указанного выбора без получения дополнительных разрешений и согласований не распространяется на органы государственной власти, органы местного самоуправления, государственные и муниципальные учреждения, государственные и муниципальные унитарные предприятия;

#### **отклонения от Правил:**

а) санкционированное отступление в установленном порядке для конкретного земельного участка или объекта капитального строительства от:

- предельных параметров разрешенного строительства - высоты построек, процента застройки участка, отступов построек от границ участка и т.д., обусловленное невозможностью использовать участок в соответствии с настоящими Правилами по причине его малого размера, неудобной конфигурации, неблагоприятных инженерно-геологических и иных характеристик;

- разрешенного использования земельного участка;

б) несанкционированное отступление: самовольный захват земельного участка, самовольное строительство, самовольная реконструкция.

**отступ здания, сооружения (от границы участка)** - расстояние между границей участка и стеной здания;

## **II**

**парковка (парковочное место)** - специально обозначенное и при необходимости обустроенное и оборудованное место, являющееся в том числе частью автомобильной дороги и (или) примыкающее к проезжей части и (или) тротуару, обочине, эстакаде или мосту либо являющееся частью подэстакадных или подмостовых пространств, площадей и иных объектов улично-дорожной сети, зданий, строений или сооружений и предназначенное для организованной стоянки транспортных средств на платной основе или без взимания платы по решению собственника или иного владельца автомобильной дороги, собственника земельного участка либо собственника соответствующей части здания, строения или сооружения;

**площадь земельного участка** - площадь территории горизонтальной проекции земельного участка;

**подзоны территориальной зоны**– устанавливаемые при необходимости в пределах территориальной зоны части, имеющие с территориальной зоной одинаковые виды разрешенного использования земельных участков и объектов капитального строительства, но отличающиеся от нее предельными (минимальными и (или) максимальными) размерами земельных участков и предельными параметрами разрешенного строительства, реконструкции объектов капитального строительства или сочетаниями таких размеров и параметров;

**подрядчик** - физическое или юридическое лицо, осуществляющее по договору с застройщиком (заказчиком) работы по строительству, реконструкции, капитальному ремонту объектов капитального строительства, их частей;

**правообладатели земельных участков, объектов капитального строительства** - собственники, а также владельцы, пользователи и арендаторы земельных участков, объектов капитального строительства, их уполномоченные лица, обладающие правами на градостроительные изменения этих объектов права в силу закона и/или договора;

**предельные размеры земельных участков и предельные параметры разрешенного строительства, реконструкции объектов капитального строительства** - предельные физические характеристики земельных участков и объектов капитального строительства (зданий, строений и сооружений), которые могут быть размещены на территории земельных участков в соответствии с регламентом использования территорий;

**правила землепользования и застройки** - документ градостроительного зонирования, который утверждается нормативными правовыми актами органов местного самоуправления, нормативными правовыми актами органов государственной власти субъектов Российской Федерации и в котором устанавливаются территориальные зоны, градостроительные регламенты, порядок применения такого документа и порядок внесения в него изменений.

**предварительное согласование мест размещения объекта** – выбор земельных участков для строительства в порядке, установленном земельным законодательством;

**прибрежная защитная полоса** - часть водоохранной зоны, для которой вводятся дополнительные ограничения землепользования, застройки и природопользования к установленным для водоохранной зоны;

**приквартирный участок** - земельный участок, примыкающий к квартире (дому), с непосредственным выходом на него;

**проектная документация** - документация, подготавливаемая в соответствии с градостроительным законодательством, техническими регламентами (до их ввода в действие - строительными нормами и правилами), содержащая текстовые и графические материалы, определяющая основные положения и характеристики территории при разработке документации по территориальному планированию, планировке территории; архитектурно-строительные, функционально-технологические, конструктивные и инженерно-технические решения для обеспечения работ по строительству, реконструкции объектов капитального строительства, их частей, а также капитального ремонта, если при его проведении затрагиваются конструктивные и другие характеристики надежности и безопасности объектов капитального строительства;

**проект планировки территории** - документация по планировке территории, подготавливаемая в целях обеспечения устойчивого развития территории и выделения элементов планировочной структуры (кварталов, микрорайонов, иных элементов);

**проект планировки территории квартала (микрорайона, планировочно обособленной части квартала)** - документация по планировке территории, подготавливаемая в



целях обеспечения устойчивого развития территории квартала (микрорайона, планировочно обособленной части квартала) путем достижения нормируемых показателей застройки соответствующей территории и выделения внутриквартальных территорий общего пользования и основных линий градостроительного регулирования;

**проект планировки территории линейного объекта** - документация по планировке территории, подготавливаемая в целях установления, корректировки (при необходимости) трассировки линейного объекта и обеспечения устойчивого развития территории как линейных объектов, так и образующих элементов планировочной структуры территории;

**проект межевания территории** - документация по планировке территории, подготавливаемая в целях установления границ застроенных земельных участков и границ незастроенных земельных участков, включая планируемые для предоставления физическим и юридическим лицам для строительства, а также предназначенные для размещения объектов капитального строительства федерального, регионального или местного значения;

**производственная территория** - совокупность функциональных зон, предназначенных для размещения промышленных предприятий и связанных с ними объектов, комплексов научных учреждений с их опытными производствами, коммунально-складских объектов, сооружений внешнего транспорта, путей межселенного и межмуниципального сообщений;

**процент застройки участка** - выраженный в процентах показатель градостроительного регламента, показывающий, какая максимальная часть площади каждого земельного участка, расположенного в соответствующей территориальной зоне, может быть занята зданиями, строениями и сооружениями, включая временные сооружения;

**публичный сервитут** - право ограниченного пользования земельным участком, установленное законом или иным нормативным правовым актом Российской Федерации, нормативным правовым актом субъекта Российской Федерации, нормативным правовым актом органа местного самоуправления Муниципального района, нормативным правовым актом органа местного самоуправления Поселения с учетом результатов публичных слушаний по обсуждению документации по планировке территории, в случаях, если это необходимо для обеспечения интересов государства, субъекта Российской Федерации, местного самоуправления или местного населения, без изъятия земельных участков, в отношении которых оно устанавливается;

## **Р**

**разрешенное использование земельных участков** – использование объекта в соответствии с его целевым назначением с учетом установленных ограничений, сервитутов и обременений;

**разрешение на ввод объекта в эксплуатацию** - документ, который удостоверяет выполнение строительства, реконструкции, капитального ремонта объекта капитального строительства в полном объеме в соответствии с разрешением на строительство, соответствие построенного, реконструированного, отремонтированного объекта капитального строительства градостроительному плану земельного участка и проектной документации;

**разрешение на отклонение от предельных параметров разрешенного строительства, реконструкции объектов капитального строительства** - документ, выдаваемый заявителю за подписью главы Администрации Поселения, оформленный в соответствии с требованиями статьи 40 Градостроительного кодекса Российской Федерации, дающий правообладателю земельного участка право осуществлять строительство, реконструкцию объектов капитального строительства, а также их капитальный ремонт, с

отклонением от предельных параметров разрешенного строительства, реконструкции объектов капитального строительства, установленных градостроительным регламентом для соответствующей территориальной зоны;

**разрешение на строительство** - документ, подтверждающий соответствие проектной документации требованиям градостроительного плана земельного участка и дающий застройщику право осуществлять строительство, реконструкцию объектов капитального строительства, а также их капитальный ремонт, за исключением случаев, предусмотренных Градостроительным кодексом Российской Федерации, законодательством и нормативными правовыми актами субъекта Российской Федерации;

**разрешение на условно разрешенный вид использования** - документ, выдаваемый заявителю за подписью главы Администрации Поселения, оформленный в соответствии с требованиями статьи 39 Градостроительного кодекса Российской Федерации, дающий правообладателям земельных участков право выбора вида использования земельного участка, объекта капитального строительства из числа условно разрешенных настоящими Правилами для соответствующей территориальной зоны;

**регламент использования территорий** - устанавливаемый Правилами правовой режим земельных участков в пределах границ соответствующей территориальной зоны и определяющий виды разрешенного использования земельных участков, равно как всего, что находится над и под поверхностью земельных участков и используется в процессе их застройки и последующей эксплуатации объектов капитального строительства, предельные (минимальные и (или) максимальные) размеры земельных участков и предельные параметры разрешенного строительства, реконструкции объектов капитального строительства;

**резервирование земель, необходимых для муниципальных нужд** - деятельность представительного органа муниципального района или представительного органа Поселения по определению территорий, необходимых для реализации муниципальных нужд из состава земель, находящихся в государственной или муниципальной собственности, а также правовому обеспечению их использования в целях размещения на этих территориях новых или расширения существующих объектов капитального строительства, предусмотренных статьей 49 Земельного кодекса Российской Федерации, связанных с размещением объектов инженерной, транспортной и социальной инфраструктур, объектов обороны и безопасности, созданием особо охраняемых природных территорий, строительством водохранилищ и иных искусственных водоемов и т.д.;

**ремонт здания** - комплекс строительных работ и организационно-технических мероприятий по устранению физического и морального износа, не связанных с изменением основных технико-экономических показателей здания.

**реконструкция территории** – изменение функционального зонирования, планировочной структуры, инженерно-транспортной инфраструктуры, совершенствование системы общественного обслуживания, озеленения и благоустройства территории, максимальное сохранение своеобразия архитектурного облика жилых и общественных зданий, их модернизацию и капитальный ремонт, реставрацию и приспособление под современное использование памятников истории и культуры, осуществляемое в отношении поселения или его частей;

**реконструкция объектов капитального строительства (за исключением линейных объектов)** - изменение параметров объекта капитального строительства, его частей (высоты, количества этажей, площади, объема), в том числе надстройка, перестройка, расширение объекта капитального строительства, а также замена и (или) восстановление несущих строительных конструкций объекта капитального строительства, за исключением замены

отдельных элементов таких конструкций на аналогичные или иные улучшающие показатели таких конструкций элементы и (или) восстановления указанных элементов;

**реконструкция линейных объектов** - изменение параметров линейных объектов или их участков (частей), которое влечет за собой изменение класса, категории и (или) первоначально установленных показателей функционирования таких объектов (мощности, грузоподъемности и других) или при котором требуется изменение границ полос отвода и (или) охранных зон таких объектов;

## С

**садоводство** – использование земельного участка, предоставленного гражданину или приобретенного им для выращивания плодовых, ягодных, овощных, бахчевых или иных сельскохозяйственных культур и картофеля, а также для отдыха (с правом возведения жилого строения без права регистрации проживания в нем и хозяйственных строений и сооружений);

**санитарно-защитная зона (СЗЗ)** – зона, отделяющая территорию промышленной площадки от жилой застройки, ландшафтно-рекреационной зоны, зоны отдыха, курорта с обязательным обозначением границ специальными информационными знаками;

**селитебная территория** – совокупность функциональных зон, предназначенных для размещения жилищного фонда, общественных зданий и сооружений, в том числе научно-исследовательских институтов и их комплексов, а также отдельных коммунальных и промышленных объектов, не требующих устройства санитарно-защитных зон; для устройства путей внутригородского сообщения, улиц, площадей, парков, садов, бульваров и других мест общего пользования;

**сельскохозяйственный регламент** - регламент использования территория, устанавливаемый Правилами в отношении земельных участков и объектов капитального строительства территориальных зон сельскохозяйственного назначения;

**собственники земельных участков** - лица, обладающие правом владения, пользования и распоряжения земельным участком;

**строительный контроль** - проверка соответствия выполняемых работ в процессе строительства, реконструкции, капитального ремонта объектов капитального строительства проектной документации, требованиям технических регламентов, результатам инженерных изысканий, требованиям градостроительного плана земельного участка, выполняемая лицом, осуществляющим строительство;

**специальное согласование** – процедуры, проводимые Комиссией по инициативе и за счет заинтересованного лица посредством публичных слушаний в случаях подготовки разрешения на условно разрешенный вид использования недвижимости или отклонение от предельных параметров разрешенного строительства на земельном участке.

**строительство** - создание зданий, строений, сооружений (в том числе на месте сносимых объектов капитального строительства);

**строительные изменения недвижимости** - изменения, осуществляемые применительно к земельным участкам, иным объектам недвижимости путем нового строительства, реконструкции, пристроев, сноса строений, земляных работ, иных действий, производимых на основании разрешения на строительство (за исключением незначительных действий, особо поименованных соответствующими нормативными правовыми актами);

## Т

**Территории общего пользования** - территории, которыми беспрепятственно пользуется неограниченный круг лиц (в том числе площади, улицы, проезды, набережные, береговые полосы водных объектов общего пользования, скверы, бульвары), ограничиваемые существующими красными линиями от иных территорий, которые не подлежат приватизации.

**территориальное зонирование** - зонирование территории Поселения в целях определения территориальных зон и установления регламентов использования территорий (градостроительных и сельскохозяйственных);

**территориальные зоны** - зоны, для которых в правилах землепользования и застройки определены границы и установлены градостроительные регламенты;

**технический заказчик** - физическое лицо, действующее на профессиональной основе, или юридическое лицо, которые уполномочены застройщиком и от имени застройщика заключают договоры о выполнении инженерных изысканий, о подготовке проектной документации, о строительстве, реконструкции, капитальном ремонте объектов капитального строительства, подготавливают задания на выполнение указанных видов работ, предоставляют лицам, выполняющим инженерные изыскания и (или) осуществляющим подготовку проектной документации, строительство, реконструкцию, капитальный ремонт объектов капитального строительства, материалы и документы, необходимые для выполнения указанных видов работ, утверждают проектную документацию, подписывают документы, необходимые для получения разрешения на ввод объекта капитального строительства в эксплуатацию, осуществляют иные функции, предусмотренные градостроительным Кодексом РФ. Застройщик вправе осуществлять функции технического заказчика самостоятельно;

**технический регламент** - документ, устанавливающий обязательные для применения и исполнения требования к объектам технического регулирования (продукции, в том числе зданиям, строениям и сооружениям, процессам производства, эксплуатации, хранения, перевозки, реализации и утилизации), принятый в соответствии с законодательством о техническом регулировании;

**технические условия** - условия подключения проектируемого объекта к внеплощадочным сетям инженерно-технического обеспечения, предусматривающие максимальную нагрузку и сроки подключения объектов капитального строительства к сетям инженерно-технического обеспечения;

## **У**

**усадебный жилой дом** - многоквартирный, дом с приквартирным участком, постройками, для подсобного хозяйства;

**устойчивое развитие территорий** - обеспечение при осуществлении градостроительной деятельности безопасности и благоприятных условий жизнедеятельности человека, ограничение негативного воздействия хозяйственной и иной деятельности на окружающую среду и обеспечение охраны и рационального использования природных ресурсов в интересах настоящего и будущего поколений;

**улично-дорожная сеть (УДС)** - система взаимосвязанных территориальных линейных объектов (площадей, улиц, проездов, набережных, бульваров) и территорий транспортных сооружений (развязок, тоннелей и т.д.), являющихся территориями общего пользования;

**уровень отмотки** - средняя отметка отмотки (поверхности земли с твердым покрытием), примыкающей к зданию;

**условно разрешенные виды использования** - виды деятельности, объекты капитального строительства, осуществлять и размещать которые на земельных участках разрешено в силу перечисления этих видов деятельности и объектов в составе регламентов использования территорий применительно к соответствующим территориальным зонам при условии получения разрешения в порядке, определенном статьей 39 Градостроительного кодекса Российской Федерации и статьей 34 настоящих Правил, и обязательного соблюдения требований технических регламентов;

## **Ф**

**фиксация границ земель публичного использования** - отображение в виде проектов красных линий фактически выделенных осуществленной застройкой элементов планировочной структуры и территорий общего пользования, применительно к которым ранее не были установлены красные линии по причине отсутствия проектов планировки территории, иной градостроительной документации;

**формирование земельного участка** - индивидуализация земельного участка посредством определения:

- его границ (документально и на местности) и постановки на государственный кадастровый учет.
- разрешённого использования земельного участка в соответствии с градостроительным регламентом той зоны, в которой этот участок расположен.

технических условий подключения объектов земельного участка к сетям инженерно-технического обеспечения;

**функциональные зоны** - зоны, для которых документами территориального планирования определены границы и функциональное назначение;

## **Ч**

**частный сервитут** - право ограниченного пользования чужим недвижимым имуществом (земельным участком, объектом капитального строительства), устанавливаемое решением суда или соглашением между лицом, являющимся собственником объекта недвижимости, и лицом, требующим установления сервитута;

## **Ш**

**ширина участка по лицевой границе** - расстояние между боковыми границами участка, измеренное по лицевой границе участка;

**элемент планировочной структуры** - квартал или микрорайон, границами которого являются определенные документацией по планировке территории красные линии либо подлежащие определению красные линии (в случаях отсутствия документации по планировке территории в соответствии со статьей 11 настоящих Правил), а также район, как совокупность кварталов, микрорайонов;

## Э

**этаж** - пространство между поверхностями двух последовательно расположенных перекрытий в здании, строении, сооружении;

**этажность здания** - количество этажей, определяемое как сумма наземных этажей (в том числе мансардных) и цокольного этажа (в случае, если верх его перекрытия возвышается над уровнем тротуара или отмостки не менее чем на два метра).

## *Статья 2. Основания введения, назначение и состав Правил*

1. Настоящие Правила в соответствии с Градостроительным кодексом Российской Федерации, Земельным кодексом Российской Федерации вводят Поселение в систему регулирования землепользования и застройки, которая основана на территориальном зонировании, для создания устойчивого развития Поселения, сохранения окружающей среды и объектов культурного наследия; защиты прав граждан и обеспечения равенства прав физических и юридических лиц в процессе реализации отношений, возникающих по поводу землепользования и застройки; обеспечения открытой информации о правилах и условиях использования земельных участков, осуществления на них строительства, реконструкции и капитального ремонта объектов капитального строительства; подготовки документов для предоставления земельных участков, находящихся в государственной или муниципальной собственности, в целях осуществления строительства, реконструкции объектов капитального строительства; развития застроенных территорий, комплексного освоения территорий в целях жилищного строительства; контроля соответствия регламентам использования территорий строительных намерений застройщиков, завершенных строительством объектов капитального строительства и их последующего использования.

2. Целями введения системы регулирования землепользования и застройки, основанной на территориальном зонировании, являются:

1) создание условий для реализации планов и программ развития территории муниципального района и Поселения, систем инженерного, транспортного обеспечения и социального обслуживания, сохранения окружающей среды и объектов культурного наследия;

2) создание условий для планировки территории Поселения;

3) обеспечение прав и законных интересов физических и юридических лиц, в том числе правообладателей земельных участков и объектов капитального строительства, и лиц, желающих приобрести права владения, пользования и распоряжения земельными участками и объектами капитального строительства;

4) создание благоприятных условий для привлечения инвестиций, в том числе путем предоставления возможности выбора наиболее эффективных видов разрешенного использования земельных участков и объектов капитального строительства в соответствии с регламентами использования территорий;

5) обеспечение свободного доступа граждан к информации и их участия в принятии решений по вопросам развития Поселения, землепользования и застройки посредством проведения публичных слушаний в случаях, установленных законодательством о градостроительной деятельности;

б) обеспечение контроля соблюдения прав граждан и юридических лиц.

3. Настоящие Правила регламентируют деятельность по:

- градостроительной подготовке территорий и земельных участков, выделяемых из состава государственных или муниципальных земель, в целях предоставления физическим и юридическим лицам;
- установлению, изменению, фиксации границ земель публичного использования и их использованию;
- проведению публичных слушаний по вопросам градостроительной деятельности (за исключением публичных слушаний по проекту генерального плана Поселения);
- подготовке градостроительных оснований для принятия решений о резервировании и изъятии земельных участков для государственных или муниципальных нужд, об установлении публичных сервитутов;
- согласованию проектной документации;
- выдаче разрешений на строительство, разрешений на ввод в эксплуатацию вновь построенных, реконструированных объектов капитального строительства;
- контролю за использованием земельных участков, строительными изменениями недвижимости, применению штрафных санкций в случаях и порядке, установленных законодательством.

4. Настоящие Правила применяются наряду с:

- техническими регламентами (до их вступления в силу в установленном порядке - нормативными техническими документами в части, не противоречащей Федеральному закону «О техническом регулировании» и Градостроительному кодексу Российской Федерации), принятыми в соответствии с законодательством в целях обеспечения безопасности жизни и здоровья людей, надежности и безопасности объектов капитального строительства, защиты имущества, сохранения окружающей природной среды и объектов культурного наследия;
- нормативными правовыми актами муниципального района субъекта Российской Федерации и Поселения по вопросам регулирования землепользования и застройки. Указанные акты применяются в части, не противоречащей настоящим Правилам.

5. Настоящие Правила обязательны для соблюдения органами государственной власти, органами местного самоуправления, физическими и юридическими лицами, должностными лицами, осуществляющими, регулирующими или контролирующими градостроительную деятельность на территории Поселения.

### ***Статья 3. Открытость и доступность информации о землепользовании и застройке***

1. Настоящие Правила, включая все входящие в их состав картографические и иные документы, являются открытыми для всех физических и юридических, а также должностных

лиц, органов власти и управления, а также органов, осуществляющих контроль за соблюдением градостроительного законодательства органами местного самоуправления.

Органы местного самоуправления Поселения обеспечивают возможность ознакомления с Правилами путем:

- публикации (обнародования) настоящих Правил в порядке, установленном для официального опубликования (обнародования) муниципальных правовых актов, иной официальной информации;

- создания возможности для ознакомления с настоящими Правилами в полном комплекте входящих в них текстовых и картографических материалов в Администрации Поселения;

- предоставления физическим и юридическим лицам выписок из настоящих Правил (градостроительных заключений), а также необходимых копий картографических документов и их фрагментов, характеризующих условия землепользования и застройки применительно к отдельным земельным участкам и элементам планировочной структуры. Данные материалы предоставляются вышеуказанным лицам по письменному запросу на компенсационной основе.

2. Настоящие Правила, иные документы и материалы, подготавливаемые в процессе градостроительной деятельности, в соответствии с Градостроительным кодексом Российской Федерации в обязательном порядке направляются и размещаются в информационной системе обеспечения градостроительной деятельности муниципального района, ведение и состав которой определяются в соответствии с действующим законодательством, главой 11 настоящих Правил и осуществляются Администрацией муниципального района.

***Статья 4. Действие Правил по отношению к генеральному плану Поселения, иным документам территориального планирования и документации по планировке территории. Внесение изменений в Правила.***

1. Принятие генерального плана Поселения, внесение изменений в генеральный план Поселения (его корректировка), утверждение документов территориального планирования Российской Федерации, субъекта Российской Федерации применительно к территории Поселения, схемы территориального планирования муниципального района, внесение изменений в такие документы, изменения в ранее утвержденную главой Администрации Поселения документацию по планировке территории, утверждение главой Администрации Поселения документации по планировке территории, а также утверждение и изменение иной документации по планировке территории не влечет автоматического изменения настоящих Правил.

Настоящие Правила могут быть изменены в установленном порядке с учетом документов территориального планирования, документации по планировке территории, внесения изменений в такие документы, такую документацию.

2. После введения в действие настоящих Правил уполномоченные органы местного самоуправления по представлению заключения Комиссии по землепользованию и застройке вправе принимать решения:

- о подготовке предложений о подготовке, внесении изменений в генеральный план Поселения с учетом настоящих Правил;



- о приведении в соответствие с настоящими Правилами ранее утвержденной и нереализованной документации по планировке территории, в том числе в части установленных настоящими Правилами регламентов использования территорий;

- о подготовке документации по планировке территории, которая после утверждения в установленном порядке может использоваться как основание для подготовки предложений о внесении изменений в настоящие Правила в части уточнения, изменения границ территориальных зон, состава территориальных зон, списков разрешенного использования земельных участков и объектов капитального строительства, состава и значений показателей предельных размеров земельных участков и предельных параметров разрешенного строительства к соответствующим территориальным зонам.

3. Внесение изменений в настоящие Правила производится в порядке и по основаниям, предусмотренным статьями 31 – 33 Градостроительного кодекса Российской Федерации.

Публичные слушания по внесению изменений в настоящие Правила проводятся в соответствии с главой 8 настоящих Правил.

4. Если внесение изменений в настоящие Правила обусловлено вступившими в законную силу судебными актами, которыми признан факт противоречия положений настоящих Правил Конституции Российской Федерации, федеральным конституционным законам, федеральным законам, Уставу субъекта Российской Федерации, законом субъекта Российской Федерации, Уставу муниципального образования, публичные слушания по внесению соответствующих изменений в настоящие Правила и проверка проекта изменений настоящих Правил на соответствие техническим регламентам не проводятся. Настоящее положение распространяется на все части Правил, включая входящие в их состав картографические и иные документы.

5. Настоящие Правила действуют в части, не противоречащей правовым актам, имеющим большую юридическую силу.

6. Положения настоящих Правил, утвержденные градостроительные регламенты, поправки к градостроительным регламентам, а также изменение зонирования не затрагивают вопросов правомерности использования и изменения земельных участков, зданий, сооружений, иных объектов недвижимости, которые существовали до вступления в силу настоящих Правил и на которые было получено соответствующее разрешение.

### ***Статья 5. Порядок вступления настоящих Правил в силу.***

1. Настоящие Правила вступают в силу в день официального утверждения представительным органом местного самоуправления.

2. Правила землепользования и застройки подлежат опубликованию в порядке, установленном для официального опубликования муниципальных правовых актов, иной официальной информации, и размещаются на официальном сайте поселения (при наличии официального сайта поселения) в сети "Интернет".

3. Физические и юридические лица вправе оспорить решение об утверждении правил землепользования и застройки в судебном порядке.

4. Органы государственной власти Российской Федерации, органы государственной власти субъектов Российской Федерации вправе оспорить решение об утверждении правил землепользования и застройки в судебном порядке в случае несоответствия правил

землепользования и застройки законодательству Российской Федерации, а также схемам территориального планирования Российской Федерации, схемам территориального планирования субъектов Российской Федерации, утвержденным до утверждения правил землепользования и застройки.

## **Глава 2. ПРАВА ИСПОЛЬЗОВАНИЯ ЗЕМЕЛЬНЫХ УЧАСТКОВ, ИСПОЛЬЗОВАНИЕ И СТРОИТЕЛЬНЫЕ ИЗМЕНЕНИЯ ОБЪЕКТОВ КАПИТАЛЬНОГО СТРОИТЕЛЬСТВА, ВОЗНИКШИЕ ДО ВВЕДЕНИЯ В ДЕЙСТВИЕ НАСТОЯЩИХ ПРАВИЛ**

### ***Статья 6. Общие положения, относящиеся к ранее возникшим правам***

1. Принятые до введения в действие настоящих Правил нормативные правовые акты органов местного самоуправления по вопросам землепользования и застройки применяются в части, не противоречащей настоящим Правилам.

2. Разрешения на строительство, выданные физическим и юридическим лицам, до введения в действие настоящих Правил являются действительными.

3. Земельные участки и объекты капитального строительства, существовавшие на законных основаниях до введения в действие настоящих Правил или до внесения изменений в настоящие Правила, являются несоответствующими настоящим Правилам в части видов использования, установленных регламентом использования территорий, в случаях, когда эти объекты:

1) имеют вид (виды) использования, который(е) не поименован(ы) как разрешенный для соответствующей территориальной зоны в главах 16, 17 настоящих Правил;

2) имеют вид (виды) использования, который(е) поименован(ы) как разрешенный для соответствующих зон в главах 16, 17 настоящих Правил, но расположен(ы) в зонах с особыми условиями использования территории, в пределах которых не предусмотрено размещение соответствующих объектов;

3) имеют параметры меньше (площадь и линейные размеры земельных участков, отступы построек от границ участка) или больше (плотность застройки - высота/этажность построек, процент застройки, коэффициент использования земельного участка и т.п.) значений, установленных главами 16, 17 настоящих Правил применительно к соответствующим территориальным зонам.

4. Использование земельных участков и объектов капитального строительства, определенного частью 3 настоящей статьи, определяется в соответствии с частями 8 – 10 статьи 36 Градостроительного кодекса Российской Федерации, статьей 7 настоящих Правил.

5. Отношения по поводу самовольного занятия земельных участков, самовольного строительства, использования самовольно занятых земельных участков и самовольных построек регулируются гражданским и земельным законодательством, нормативными правовыми актами органов местного самоуправления.

## ***Статья 7. Использование земельных участков, использование и строительные изменения объектов капитального строительства, не соответствующих Правилам***

1. Земельные участки и объекты капитального строительства, указанные в части 3 статьи 6 настоящих Правил, а также ставшие несоответствующими настоящим Правилам после внесения в них изменений, могут использоваться без установления срока их приведения в соответствие с настоящими Правилами, за исключением случаев, установленных федеральным законодательством и настоящими Правилами.

Исключение составляют несоответствующие одновременно и настоящим Правилам, и техническим регламентам (а вплоть до их вступления в установленном порядке в силу - нормативным техническим документам в части, не противоречащей Федеральному закону «О техническом регулировании» и Градостроительному кодексу Российской Федерации) объекты капитального строительства, существование и использование которых опасно для жизни и здоровья людей, для окружающей среды, объектов культурного наследия. Применительно к этим объектам в соответствии с федеральными законами может быть наложен запрет на продолжение их использования.

2. Все изменения не соответствующих настоящим Правилам объектов капитального строительства, осуществляемые путем изменения видов и интенсивности их использования, строительных параметров, могут производиться только **в направлении приведения их в соответствие с настоящими Правилами.**

Не допускается увеличивать площадь и строительный объем объектов капитального строительства, указанных в пунктах 1, 2 части 3 статьи 6 настоящих Правил. На этих объектах не допускается увеличивать объемы и интенсивность производственной деятельности без приведения используемой технологии в соответствие с требованиями безопасности: экологическими, санитарно-гигиеническими, противопожарными, гражданской обороны и предупреждения чрезвычайных ситуаций, иными требованиями безопасности, устанавливаемыми техническими регламентами (а вплоть до их вступления в установленном порядке в силу - нормативным техническим документам в части, не противоречащей Федеральному закону «О техническом регулировании» и Градостроительному кодексу Российской Федерации).

Указанные в пункте 3 части 3 статьи 6 настоящих Правил объекты капитального строительства, не соответствующие настоящим Правилам по строительным параметрам (строения, затрудняющие или блокирующие возможность нормативного прохода, проезда, имеющие превышение площади и высоты по сравнению с разрешенными пределами и т.д.), поддерживаются и используются при условии, что эти действия не увеличивают степень несоответствия таких объектов настоящим Правилам.

Действия по отношению к указанным объектам, выполняемые на основании разрешений на строительство, должны быть направлены на устранение несоответствия таких объектов настоящим Правилам.

Изменение несоответствующего вида разрешенного использования земельного участка и объекта капитального строительства, установленного регламентом использования территорий в составе настоящих Правил, на иной запрещенный вид использования не допускается.

Осуществление капитального ремонта, реконструкции, иных изменений параметров и характеристик зданий и сооружений, использование которых не соответствовало разрешенному в день вступления настоящих Правил в силу или в день утверждения градостроительного регламента определенной зоны или подзоны, запрещаются, если это может привести к

увеличению такого несоответствия. Указанное положение не относится к работам, на которые до даты вступления настоящих Правил в силу была выполнена, утверждена и оплачена проектная документация.

Восстановление уничтоженного, либо поврежденного в результате стихийного бедствия, катастрофы или аварии здания, сооружения или иного объекта недвижимости, использование которого до повреждения не соответствовало настоящим правилам и утвержденному градостроительному регламенту определенной зоны или подзоны, допускается в случае, если восстановление данного объекта недвижимости не приведет к увеличению несоответствия настоящим правилам к утвержденному градостроительному регламенту по отношению к состоянию объекта до его уничтожения или повреждения.

### **Глава 3. УЧАСТНИКИ ОТНОШЕНИЙ, ВОЗНИКАЮЩИХ ПО ПОВОДУ ЗЕМЛЕПОЛЬЗОВАНИЯ И ЗАСТРОЙКИ**

#### ***Статья 8. Общие положения о физических и юридических лицах, осуществляющих землепользование и застройку***

1. В соответствии с действующим законодательством настоящие Правила, а также принимаемые в их развитие иные нормативные правовые акты органов местного самоуправления регулируют действия физических и юридических лиц, предпринимателей, которые:

- участвуют в торгах (конкурсах, аукционах) по предоставлению прав собственности или аренды на земельные участки, сформированные из состава государственных или муниципальных земель, в целях нового строительства или реконструкции существующих объектов капитального строительства;

- обращаются в администрацию муниципального района с заявкой о подготовке и предоставлении земельного участка (земельных участков) для нового строительства, реконструкции существующих объектов капитального строительства и осуществляют действия по градостроительной подготовке земельных участков из состава государственных и муниципальных земель;

- являясь правообладателями земельных участков и объектов капитального строительства, осуществляют их текущее использование, а также подготавливают проектную документацию и осуществляют строительство, реконструкцию и иные изменения объектов капитального строительства;

- являясь собственниками помещений в многоквартирных домах, по своей инициативе обеспечивают действия по формированию земельных участков многоквартирных домов;

- осуществляют иные не запрещенные действующим законодательством действия в области землепользования и застройки.

2. К указанным в пункте 1 настоящей статьи иным действиям в области землепользования и застройки могут быть отнесены:

- возведение объектов некапитального строительства на земельных участках в границах территорий общего пользования, не подлежащих приватизации, передаваемых в аренду на срок не более пяти лет;

- переоформление одного вида ранее предоставленного права на земельные участки на другой вид права, в том числе приватизация земельных участков под приватизированными объектами капитального строительства, переоформление права пожизненного наследуемого владения земельными участками или права постоянного бессрочного пользования земельными участками на право собственности, аренды или безвозмездного срочного пользования;

- иные действия, связанные с подготовкой и реализацией общественных интересов или частных намерений по землепользованию и застройке.

## ***Статья 9. Комиссия по землепользованию и застройке Поселения***

1. Комиссия по землепользованию и застройке Поселения является постоянно действующим, консультативным, коллегиальным совещательным органом при Главе администрации Поселения, формируется для реализации настоящих Правил.

Комиссия формируется на основании решения Главы администрации Поселения и осуществляет свою деятельность в соответствии с настоящими Правилами, Положением о Комиссии, иными актами, утверждаемыми Главой администрации Поселения, а также в соответствии с утвержденным Комиссией регламентом деятельности.

2. Комиссия реализует следующие полномочия:

- обеспечивает рассмотрение проектов предложений по внесению изменений в настоящие Правила, подготавливаемых по инициативе органов местного самоуправления, на этапе, предшествующем проведению публичных слушаний;

- подготавливает Главе администрации Поселения заключения по результатам публичных слушаний, предложения по досудебному урегулированию споров в связи с обращениями физических и юридических лиц по поводу постановлений администрации Поселения, касающихся землепользования и застройки;

- организует подготовку проектов нормативных правовых актов, иных документов, связанных с реализацией и применением настоящих Правил;

- осуществляет направление сообщений о проведении публичных слушаний лицам, определенным статьями 39, 40 Градостроительного кодекса РФ;

- осуществляет иные полномочия, возложенные на нее **Положением о Комиссии**.

3. Персональный состав Комиссии утверждается решением Главы администрации Поселения. Общая численность Комиссии определяется Положением о Комиссии, но не может быть более 21 человека.

4. Решения Комиссии принимаются простым большинством голосов при наличии кворума - не менее двух третей от общего числа членов Комиссии. При равенстве голосов голос председателя Комиссии является определяющим.

5. Решения Комиссии вступают в силу с момента подписания протокола и являются основанием для осуществления соответствующих действий администрацией Поселения и Главой администрации Поселения.

Протоколы всех заседаний и копии материалов хранятся в архиве администрации Поселения.

Информация о работе Комиссии является открытой для всех заинтересованных лиц.

***Статья 10. Полномочия органов местного самоуправления, регулирующих землепользование и застройку в части подготовки и применения настоящих Правил***

1. Органы местного самоуправления Поселения распоряжаются земельными участками, находящимися в собственности Поселения.

Органы местного самоуправления муниципального района распоряжаются земельными участками, находящимися в собственности муниципального района. Если законом субъекта Российской Федерации не установлено иное, органы местного самоуправления муниципального района в соответствии с земельным законодательством и в пределах своих полномочий распоряжаются также земельными участками, расположенными в границах Поселения, государственная собственность на которые не разграничена. Органами местного самоуправления, осуществляющими деятельность по регулированию землепользования и застройки в части подготовки и применения Правил, являются:

- представительный орган местного самоуправления Поселения - Совет Депутатов Поселения;

- исполнительно-распорядительный орган местного самоуправления Поселения - администрация Поселения,

- исполнительно-распорядительный орган местного самоуправления муниципального района – Администрация муниципального района.

2. Представительный орган местного самоуправления Поселения:

- принимает решение об утверждении Правил землепользования и застройки Поселения, изменений (дополнений) к ним;

- осуществляет иные полномочия в сфере регулирования землепользования и застройки в соответствии с законодательством и нормативными правовыми актами.

3. Администрация Поселения в соответствии в части вопросов регулирования землепользования и застройки на территории Поселения в пределах своей компетенции:

1) в части оформления прав пользования земельными участками, находящимися в собственности Поселения:

- принимает решение по распоряжению земельными участками;

- готовит проекты правовых актов о предоставлении земельных участков;

- выступает арендодателем земельных участков;

- заключает в соответствии с федеральным законодательством договоры купли-продажи, дополнительные соглашения к ним и оформляет акты приема-передачи земельных участков;

- приобретает в соответствии с федеральным законодательством земельные участки в собственность Поселения;

- заключает договоры безвозмездного срочного пользования земельными участками, соглашения об ограниченном пользовании земельными участками и согласовывает решения

уполномоченных органов о резервировании земель для государственных нужд и об утверждении проектов границ зон планируемого размещения объектов капитального строительства, и иные предусмотренные законодательством Российской Федерации документы на земельные участки;

- осуществляет организацию и проведение торгов (конкурсов, аукционов) по продаже земельных участков или права на заключение договоров аренды земельных участков, заключает договоры с организациями, специализирующимися на их проведении;

- предоставляет согласие на сделки с земельными участками и правами аренды земельных участков;

- издает в пределах своей компетенции правовые акты по вопросам формирования, учета и управления земельными участками;

- обеспечивает государственную регистрацию возникновения, прекращения прав муниципальной собственности на земельные участки, а также возникновения и прекращения ограничений и обременений на земельные участки, прекращения в установленных случаях прав третьих лиц на земельные участки;

2) в части мероприятий по организации землепользования, проведению кадастровых работ и планирования территории:

- осуществляет подготовку для Главы администрации Поселения, представительного органа Поселения, Комиссии ежегодных докладов о реализации и применении Правил, включая анализ и предложения по их совершенствованию путем внесения соответствующих изменений и дополнений в Правила;

- осуществляет проверку проекта Правил и проектов внесения в них изменений на соответствие требованиям действующего градостроительного законодательства, схемам территориального планирования Российской Федерации и субъекта Российской Федерации, муниципального района, генеральному плану Поселения, планировочной документации, техническим регламентам (а вплоть до их вступления в установленном порядке в силу - нормативных технических документов в части, не противоречащей Федеральному закону «О техническом регулировании» и Градостроительному кодексу Российской Федерации);

- выступает с предложениями о направлении подготовленного проекта Правил и проектов внесения в них изменений Главе администрации Поселения для принятия решения о проведении публичных слушаний по ним или об их отклонении, либо направлении на доработку;

- предоставляет по запросам представительного органа Поселения, представительного органа муниципального района заключения по обоснованию возможности принятия решений, материалы и иную информацию, необходимые для проведения публичных слушаний;

- осуществляет подготовку проектов решений представительного органа Поселения по вопросам публичных слушаний в сфере градостроительной деятельности;

- осуществляет подготовку документации по планировке территории Поселения за исключением случаев, предусмотренных законодательством;

- осуществляет в части своей компетенции проверку проектной документации по планировке территории Поселения на соответствие требованиям документов территориального планирования Российской Федерации и субъекта Российской Федерации, схеме

территориального планирования муниципального района, генеральному плану Поселения, требованиям технических регламентов, настоящим Правилам;

- по результатам публичных слушаний направляет подготовленную документацию по планировке территории Поселения главе Администрации Поселения на утверждение или отклоняет ее для доработки;

- осуществляет подготовку на основании заявлений физических или юридических лиц в соответствии с решениями Комиссии по застройке и документацией по планировке территории градостроительных планов земельных участков;

- предоставляет по запросам Комиссии заключения по вопросам, выносимым в соответствии с настоящими Правилами, на ее рассмотрение;

- осуществляет ведение карты градостроительного зонирования, внесение в нее утвержденных в установленном порядке изменений;

- предоставляет заинтересованным лицам (заявителям) информацию о землепользовании и застройке, содержащуюся в настоящих Правилах, утвержденной документации по планировке территории Поселения, в пределах своей компетенции;

- согласовывает проектную документацию на строительство (реконструкцию) объектов капитального строительства в части ее соответствия настоящим Правилам, исходно-разрешительной документации;

- осуществляет контроль за производством инженерно-геологических и инженерно-геодезических изысканий (от выдачи разрешения до получения отчетов по инженерным изысканиям) и исполнительных съемок, в том числе в электронном виде, для формирования единого фонда инженерных изысканий на территории Поселения;

- участвует в заключении договоров о развитии застроенных территорий (в отношении территории, занятой земельными участками, находящимися в собственности Поселения) и выполняет все действия, необходимые для их заключения,

- в отношении земельных участков, находящихся в собственности Поселения, выполняет функции муниципального заказчика на проведение кадастровых работ; работ по проведению независимых оценок стоимости земельных участков или права их аренды в целях изъятия земельных участков, резервирования земель для муниципальных нужд, а также для совершения сделок с земельными участками, расположенными как в границах Поселения, так и за его пределами;

- в отношении земельных участков, находящихся в собственности Поселения, осуществляет формирование, сбор, обработку, хранение и представление органам государственной власти и местного самоуправления сведений, необходимых для управления земельными участками;

- в отношении земельных участков, находящихся в собственности Поселения, осуществляет в пределах своих полномочий взаимодействие с уполномоченными федеральными органами исполнительной власти по ведению государственного кадастра недвижимости, государственной регистрации прав на недвижимое имущество и сделок с ним;

- в отношении земельных участков, находящихся в собственности Поселения, осуществляет в установленном порядке подготовку и представление документов для постановки земельных участков на государственный кадастровый учет;



- в отношении земельных участков, находящихся в собственности Поселения, осуществляет предоставление необходимых для ведения информационной системы градостроительной деятельности сведений в Администрацию муниципального района.

- выполняет иные обязанности в сфере регулирования землепользования и застройки в соответствии с законодательством и нормативными правовыми актами органов местного самоуправления.

3) в рамках мероприятий по принудительному прекращению прав пользования земельными участками в предусмотренных законом случаях:

- в отношении земельных участков, находящихся в собственности Поселения, осуществляет юридические действия, связанные с принудительным прекращением прав пожизненного наследуемого владения, постоянного (бессрочного) пользования, безвозмездного срочного пользования земельными участками ввиду их ненадлежащего использования;

- обращается в суд с исками о выкупе земельных участков.

**4. Глава Администрации Поселения** по вопросам подготовки и применения настоящих Правил землепользования и застройки:

- принимает решения о подготовке проекта правил землепользования и застройки Поселения и о проектах внесения в них изменений, обеспечивает опубликование (обнародование) указанных решений в порядке, установленном для официального опубликования (обнародования) муниципальных правовых актов, иной официальной информации;

- утверждает персональный состав и порядок деятельности Комиссии по землепользованию и застройке;

- принимает решения о проведении публичных слушаний по проекту Правил и по проектам внесения в них изменений;

- принимает решения о направлении проекта Правил и проектов внесения в них изменений в представительный орган Поселения или об их отклонении;

- по результатам публичных слушаний принимает решение о предоставлении разрешения на условно разрешенный вид использования земельного участка или объекта капитального строительства или об отказе в предоставлении такого разрешения;

- принимает решение о предоставлении разрешения на отклонение от предельных параметров разрешенного строительства, реконструкции объектов капитального строительства или об отказе в предоставлении такого разрешения с указанием причин принятого решения;

- принимает решения о подготовке документации по планировке территории Поселения в случаях, перечисленных в части 3 статьи 11 настоящих Правил;

- утверждает проекты планировки территории и проекты межевания, градостроительные планы земельных участков на территории Поселения;

- принимает решения о резервировании земель для муниципальных нужд, об изъятии земельных участков для муниципальных нужд Поселения на основании документации по планировке территории;

- осуществляет иные полномочия в сфере регулирования землепользования и застройки в соответствии с законодательством и нормативными правовыми актами органов местного самоуправления.

5. Уполномоченным органом, осуществляющим функции распоряжения, владения и управления земельными участками, находящимися в собственности муниципального района, и земельными участками, государственная собственность на которые не разграничена в соответствии с действующим законодательством является Администрация муниципального района (далее также - уполномоченный орган, осуществляющий функции распоряжения земельными участками).

В части вопросов регулирования землепользования и застройки на территории Поселения уполномоченный орган, осуществляющий функции распоряжения земельными участками, в пределах своей компетенции:

1) в части оформления прав пользования земельными участками, находящимися в собственности муниципального района, и земельными участками, государственная собственность на которые не разграничена:

- принимает решение по распоряжению земельными участками;

- готовит проекты правовых актов о предоставлении земельных участков;

- выступает арендодателем земельных участков;

- заключает в соответствии с федеральным законодательством договоры купли-продажи, дополнительные соглашения к ним и оформляет акты приема-передачи земельных участков;

- заключает договоры безвозмездного срочного пользования земельными участками, соглашения об ограниченном пользовании земельными участками и согласовывает решения уполномоченных органов о резервировании земель для государственных нужд и об утверждении проектов границ зон планируемого размещения объектов капитального строительства, и иные предусмотренные законодательством Российской Федерации документы на земельные участки;

- осуществляет организацию и проведение торгов (конкурсов, аукционов) по продаже земельных участков или права на заключение договоров аренды земельных участков, заключает договоры с организациями, специализирующимися на их проведении;

- предоставляет согласие на сделки с земельными участками и правами аренды земельных участков;

- издает в пределах своей компетенции правовые акты по вопросам формирования, учета и управления земельными участками;

- обеспечивает государственную регистрацию возникновения, прекращения прав муниципальной собственности на земельные участки, а также возникновения и прекращения ограничений и обременений на земельные участки, прекращения в установленных случаях прав третьих лиц на земельные участки;

2) в части мероприятий по организации землепользования, проведению кадастровых работ и планирования территории:

- взаимодействует с Администрацией Поселения по вопросам разработки и утверждения проектов планировки и проектов межевания жилых кварталов существующей застройки, а также иных территорий Поселения в целях оформления права собственности Поселения на

земельные участки, занятые существующими объектами социальной инфраструктуры, иными объектами, зарегистрированными в собственности Поселения;

- участвует в заключении договоров о развитии застроенных территорий (в отношении территории, занятой земельными участками, находящимися в собственности муниципального района, и земельными участками, государственная собственность на которые не разграничена) и выполняет все действия, необходимые для их заключения, - в отношении земельных участков, находящихся в собственности муниципального района, и земельных участков, государственная собственность на которые не разграничена, выполняет функции муниципального заказчика на проведение кадастровых работ; работ по проведению независимых оценок стоимости земельных участков или права их аренды в целях изъятия земельных участков, резервирования земель для муниципальных нужд, а также для совершения сделок с земельными участками, расположенными как в границах Поселения, так и за его пределами;

- в отношении земельных участков, находящихся в собственности муниципального района, и земельных участков, государственная собственность на которые не разграничена, осуществляет формирование, сбор, обработку, хранение и представление органам государственной власти и местного самоуправления сведений, необходимых для управления земельными участками;

- в отношении земельных участков, находящихся в собственности муниципального района, и земельных участков, государственная собственность на которые не разграничена, осуществляет в пределах своих полномочий взаимодействие с уполномоченными федеральными органами исполнительной власти по ведению государственного кадастра недвижимости, государственной регистрации прав на недвижимое имущество и сделок с ним;

- в отношении земельных участков, находящихся в собственности муниципального района, и земельных участков, государственная собственность на которые не разграничена, осуществляет в установленном порядке подготовку и представление документов для постановки земельных участков на государственный кадастровый учет;

- в отношении земельных участков, находящихся в собственности муниципального района, и земельных участков, государственная собственность на которые не разграничена, осуществляет оформление, учет, выдачу и хранение правоудостоверяющих и иных документов на землю, а также в соответствии с законодательством предоставляет юридическим и физическим лицам, органам власти информацию по вопросам землепользования;

- осуществляет сбор технических условий для подключения к сетям инженерно-технического обеспечения в случаях, предусмотренных действующим законодательством, предоставляет указанную информацию в Администрацию Поселения;

- осуществляет ведение информационной системы градостроительной деятельности;

- осуществляет оценку наличия свободных земельных участков, которые могут быть предоставлены для строительства объектов капитального строительства на основе работ по ведению информационной системы обеспечения градостроительной деятельности, предоставляет указанную информацию в Администрацию Поселения.

3) в рамках мероприятий по принудительному прекращению прав пользования земельными участками в предусмотренных законом случаях:

- в отношении земельных участков, находящихся в собственности муниципального района, и земельных участков, государственная собственность на которые не разграничена, осуществляет юридические действия, связанные с принудительным прекращением прав

пожизненного наследуемого владения, постоянного (бессрочного) пользования, безвозмездного срочного пользования земельными участками ввиду их ненадлежащего использования;

- осуществляет согласование проектов границ резервируемых для государственных нужд земель и (или) изымаемых для государственных нужд земельных участков, готовит проекты правовых актов главы Администрации муниципального района о резервировании земель для муниципальных нужд, об изъятии земельных участков для муниципальных нужд на основании документации по планировке территории;

- обеспечивает государственную регистрацию решений об изъятии земельных участков, прекращении прав землепользователей на земельные участки при состоявшемся изъятии земель;

- обращается в суд с исками о выкупе земельных участков.

#### **6. Глава администрации муниципального района:**

- принимает решения о резервировании земель для муниципальных нужд муниципального района, об изъятии земельных участков для муниципальных нужд на основании документации по планировке территории муниципального района;

7. Муниципальные учреждения, специализированные организации взаимодействуют с органами местного самоуправления по вопросам землепользования и застройки на территории Поселения в порядке, установленном действующим законодательством, на основании актов органов местного самоуправления, а также актов должностных лиц органов местного самоуправления либо соответствующих соглашений, договоров.

8. **Органы местного самоуправления Поселения** вправе заключать соглашения с органами местного самоуправления муниципального района о передаче им осуществления части своих полномочий за счет субвенций, предоставляемых из бюджета Поселения в бюджет муниципального района.

**Органы местного самоуправления муниципального района** вправе заключать соглашения с органами местного самоуправления Поселения о передаче им осуществления части своих полномочий за счет субвенций, предоставляемых из бюджета муниципального района в бюджет Поселения. Указанные соглашения должны заключаться на определенный срок, содержать положения, устанавливающие порядок выполнения переданных полномочий, порядок действия и прекращения действия соглашения, в том числе досрочного, порядок определения ежегодного объема субвенций, необходимых для осуществления передаваемых полномочий, а также предусматривать финансовые санкции за неисполнение соглашений.

9. **Органы Поселения** участвуют в процессе применения настоящих Правил на основании Устава Поселения, положений о структурных подразделениях органов Поселения.

Непосредственные вопросы взаимодействия органов, структурных подразделений и должностных лиц, вопросы прохождения и согласования документов устанавливаются Регламентами взаимодействия, утверждаемым уполномоченными органами Поселения и муниципального района.

Указанные органы в рамках своей компетенции представляют по запросу Комиссии заключения, материалы и информацию, необходимую для проведения публичных слушаний в порядке, установленном главой 8 настоящих Правил.

## Глава 4. ОБЩИЕ ПОЛОЖЕНИЯ О ПЛАНИРОВКЕ ТЕРРИТОРИИ

### *Статья 11. Планировка территории как способ градостроительной подготовки территорий и земельных участков*

1. Содержание и порядок разработки и утверждения документации по планировке территории определяется Градостроительным кодексом Российской Федерации, законодательством о градостроительной деятельности субъекта Российской Федерации, настоящими Правилами, иными нормативными правовыми актами Поселения.

2. Планировка территории Поселения осуществляется посредством разработки следующих видов документации по планировке территории:

- проектов планировки территории (без проектов межевания в их составе);
- проектов планировки территории с проектами межевания в составе проектов планировки территории;
- проектов межевания территории без разработки проектов планировки территории при условии необходимости выполнения такого проекта в границах планировочного элемента, утвержденных в установленном порядке;
- градостроительных планов земельных участков (ГПЗУ) (может осуществляться в составе проектов межевания).

3. Решения о разработке различных видов документации по планировке территории Поселения принимаются (за исключением случаев, предусмотренных законодательством) Администрацией Поселения с учетом требований градостроительного регламента, характеристик планируемого развития конкретной территории, а также следующих особенностей:

1) проекты планировки территории без проектов межевания в их составе разрабатываются в случаях, когда посредством красных линий необходимо определить, изменить:

а) границы элементов планировочной структуры, в том числе для предоставления земельных участков, выделенных в границах вновь образуемых элементов планировочной структуры, для комплексного освоения в целях жилищного и иных видов строительства;

б) границы территорий общего пользования и земельных участков линейных объектов без определения границ иных земельных участков, кроме территорий для государственных и муниципальных нужд;

2) проекты планировки территории с проектами межевания в составе проектов планировки территории, которые разрабатываются в случаях, когда помимо границ, указанных в пункте 1 настоящей части, а также помимо подготовки градостроительных планов вновь образуемых, изменяемых земельных участков необходимо определить, изменить:

а) границы земельных участков, не входящих в границы территорий общего пользования;

б) границы зон действия публичных сервитутов;

в) границы зон планируемого размещения объектов капитального строительства, в том числе для государственных или муниципальных нужд;

3) проекты межевания территории с градостроительными планами земельных участков в их составе, которые разрабатываются в пределах красных линий, определяющих границы элементов планировочной структуры (ранее установленных проектами планировки), территории, не разделенной на земельные участки, либо разделение которой на земельные участки не завершено, либо требуется изменение ранее установленных границ земельных участков.

4. Градостроительные планы земельных участков как отдельные документы вне состава проектов межевания территории подготавливаются применительно к ранее сформированным и прошедшим государственной кадастровый учет земельным участкам, правообладатели которых планируют на принадлежащих им земельных участках осуществить строительство новых объектов капитального строительства либо реконструкцию существующих объектов капитального строительства и должны подготовить проектную документацию в соответствии с предоставленными им на основании заявления градостроительными планами земельных участков.

В указанных случаях планировка территории не осуществляется, а градостроительные планы земельных участков подготавливаются с использованием кадастровых выписок о земельных участках.

5. Посредством документации по планировке территории определяются:

1) характеристики и параметры планируемого развития, строительного освоения и реконструкции территорий, включая характеристики и параметры развития систем социального обслуживания, инженерного оборудования, необходимых для обеспечения застройки;

2) линии градостроительного регулирования, в том числе:

а) красные линии, ограничивающие территории общего пользования от иных территорий и обозначающие элементы планировочной структуры;

б) линии регулирования застройки, если параметры их расположения не определены градостроительными регламентами в составе настоящих Правил;

в) границы земельных участков, на которых расположены линейные объекты, а также границы зон действия ограничений вдоль линейных объектов - границы зон с особыми условиями использования территории, которые должны устанавливаться применительно к существующим видам линейных объектов;

г) границы иных зон с особыми условиями использования территории;

д) границы земель, планируемых к резервированию, либо земельных участков, планируемых к изъятию для государственных или муниципальных нужд, а также границы земельных участков, определяемых для государственных или муниципальных нужд в составе земель, находящихся в государственной или муниципальной собственности;

е) границы земельных участков, планируемых для предоставления физическим или юридическим лицам для строительства;

ж) границы земельных участков на территориях существующей застройки, не разделенных на земельные участки, включая земельные участки многоквартирных домов;

з) границы территории, в отношении которой принимается решение о развитии застроенной территории, а также границы земельных участков в пределах такой территории.

6. Проекты планировки и проекты межевания могут содержать в своем составе предложения по изменению (конкретизации, уточнению) положений настоящих Правил в части границ территориальных зон и подзон, расположенных в границах проектирования, и содержания регламентов использования территорий указанных зон. В этом случае проекты планировки и проекты межевания должны включать обоснование внесения в Правила изменений и указанные положения этих проектов вступают в силу после их соответствующих согласований, утверждений и далее внесения в Правила этих изменений.

7. Документация по планировке территории, посредством которой производится формирование границ земельных участков, является основанием для установления границ земельных участков в соответствии с земельным законодательством.

## ***Статья 12. Градостроительные планы земельных участков***

1. Назначение и содержание градостроительных планов земельных участков определяется Градостроительным кодексом Российской Федерации.

Подготовка градостроительных планов земельных участков осуществляется в составе проекта межевания территории или в виде отдельных документов по форме, установленной Правительством РФ в соответствии с действующим федеральным законодательством.

2. Градостроительные планы земельных участков утверждаются в установленном порядке Главой администрации Поселения.

3. Состав градостроительных планов земельных участков установлен статьей 44 Градостроительного кодекса Российской Федерации.

4. Градостроительные планы земельных участков являются обязательным основанием для:

- разработки проекта границ застроенного или подлежащего застройке земельного участка;

- принятия решений о предоставлении физическим или юридическим лицам прав на сформированные земельные участки из состава государственных или муниципальных земель, за исключением случаев предоставления земельных участков для комплексного освоения в целях жилищного строительства;

- принятия решений о резервировании земель, об изъятии, земельных участков для государственных и муниципальных нужд; (в редакции решения Гордеевского сельского Совета депутатов Троицкого района Алтайского края от 23.08.2017г № 31)

- подготовки документации архитектурно-строительного проектирования объекта капитального строительства (реконструкции, реставрации, капитального ремонта) в составе пакета исходно-разрешительной документации;

- выдачи разрешений на строительство;

- выдачи разрешений на ввод объектов в эксплуатацию.





## **Глава 5. ГРАДОСТРОИТЕЛЬНАЯ ПОДГОТОВКА ТЕРРИТОРИИ И ФОРМИРОВАНИЕ ЗЕМЕЛЬНЫХ УЧАСТКОВ**

### ***Статья 13. Принципы градостроительной подготовки территории и формирования земельных участков***

1. Градостроительная подготовка территории и формирование земельных участков осуществляются применительно к государственным или муниципальным землям в целях приобретения прав на земельные участки.

Градостроительная подготовка территории осуществляется в отношении застроенных и подлежащих застройке территорий.

2. Установление границ застроенных и подлежащих застройке земельных участков осуществляется в результате градостроительной подготовки территории.

Установление границ незастроенных и не предназначенных для строительства земельных участков осуществляется в соответствии с земельным, водным, лесным и иным законодательством.

Установление границ земельных участков в результате разделения или объединения земельных участков, а также изменения общей границы земельных участков осуществляется посредством подготовки землеустроительной документации в порядке, предусмотренном земельным законодательством. При этом размеры образованных земельных участков не должны превышать предельные (минимальные и (или) максимальные) размеры земельных участков, предусмотренных градостроительным регламентом. При разделении земельных участков должны быть обеспечены проезды и проходы к каждому образованному земельному участку. При объединении земельных участков в один земельный участок вновь образованный земельный участок должен находиться в границах одной территориальной зоны.

3. Градостроительная подготовка подлежащих застройке и застроенных территорий, не разделенных на земельные участки, осуществляется посредством подготовки документации по планировке территории - проектов планировки, проектов межевания территории. Проекты планировки территории могут включать в себя и проекты межевания территории. В составе проекта межевания территории подготавливается градостроительный план земельного участка.

4. Градостроительная подготовка застроенных территорий, которые разделены на земельные участки, осуществляется посредством подготовки градостроительных планов земельных участков как самостоятельных документов без подготовки документации по планировке территории.

5. Не допускается осуществлять градостроительную подготовку территории без учета прав собственников зданий, строений, сооружений (их частей, включая квартиры), которые на начало указанной подготовки не воспользовались принадлежащими им правами на приобретение прав на земельные участки, необходимые для использования этих зданий, строений, сооружений, включая многоквартирные жилые дома.

Указанные права в обязательном порядке учитываются путем выполнения действий по планировке территории и подготовке градостроительных планов земельных участков, осуществляемых в соответствии с законодательством о градостроительной деятельности и в порядке, предусмотренном настоящими Правилами.

**6. Действия по градостроительной подготовке территории и формированию земельных участков включают две стадии:**

I - установление границ земельных участков посредством планировки территории, осуществляемой в соответствии с законодательством о градостроительной деятельности, настоящими Правилами, иными нормативными правовыми актами Поселения;

II - формирование земельных участков посредством проведения землеустроительных работ, осуществляемых в соответствии с установленными границами земельных участков в порядке, предусмотренном земельным законодательством.

7. Результатом первой стадии являются:

1) градостроительные планы земельных участков, в составе которых содержится информация, определенная частью 4 статьи 44 Градостроительного кодекса Российской Федерации;

2) установленные границы земельных участков - выделение элементов планировочной структуры для формирования и предоставления земельных участков для комплексного освоения в целях жилищного и иного строительства.

Порядок действий по планировке территории определяется законодательством о градостроительной деятельности, в соответствии с ним – статьей 11 настоящих Правил.

8. Установленные границы земельных участков в составе документации по планировке территории, утвержденные (за исключением случаев, установленных законодательством) главой Администрации Поселения, являются основанием для второй стадии действий - формирования земельных участков посредством производства землеустроительных работ.

Если в результате землеустроительных работ возникла необходимость изменения границ земельного участка (в пределах, не превышающих нормативно обусловленные показатели), в документацию по планировке территории вносятся изменения в порядке, который может быть установлен постановлением Администрации Поселения.

9. Результатом второй стадии являются:

1) проект границ земельных участков;

2) кадастровые паспорта земельных участков.

Земельный участок, находящийся в государственной или муниципальной собственности, может быть предоставлен физическим и юридическим лицам для строительства только при наличии кадастрового паспорта земельного участка, утвержденного в соответствии с законодательством о Государственном земельном кадастре.

10. Наличие градостроительного плана земельного участка является необходимым условием для подготовки проектной документации на объект капитального строительства и получения разрешения на его строительство.

Порядок подготовки и предоставления технических условий подключения к внеплощадочным сетям инженерно-технического обеспечения определяется в соответствии с действующим градостроительным и земельным законодательством, статьей 23 настоящих Правил.

11. Из состава государственных или муниципальных земель для строительства объектов капитального строительства, в том числе через торги, могут предоставляться только сформированные земельные участки.

Сформированным считается земельный участок, границы которого установлены в соответствии с требованиями части 7 настоящей статьи и установлены градостроительные регламенты либо целевое назначение (в случаях, когда регламент использования территорий не распространяется на соответствующие земли и территории), границы земельного участка установлены на местности и в отношении которого осуществлен государственный кадастровый учет, в том числе подготовлен кадастровый паспорт земельного участка, а также определены технические условия подключения планируемых к строительству, реконструкции объектов капитального строительства к сетям инженерно-технического обеспечения (в случае, когда использование соответствующего земельного участка невозможно без обеспечения такого подключения).

12. Градостроительная подготовка территории может осуществляться по инициативе главы органов местного самоуправления Поселения, физических и юридических лиц, а также по инициативе иных субъектов, установленных статьей 45 Градостроительного кодекса Российской Федерации.

Условия и порядок компенсации затрат физических и юридических лиц, понесенных на градостроительную подготовку территории (по решению, принятому администрацией Поселения) и формирование земельного участка, устанавливаются постановлением главы Администрации Поселения.

#### ***Статья 14. Виды процедур градостроительной подготовки территорий***

1. Градостроительная подготовка территорий проводится по процедурам, установленным законодательством о градостроительной деятельности, настоящими Правилами, иными нормативными актами Поселения применительно к следующим случаям:

1) градостроительная подготовка территорий с целью выявления свободных от прав третьих лиц земельных участков для строительства;

2) градостроительная подготовка территорий существующей застройки в целях реконструкции объектов капитального строительства по инициативе собственников объектов капитального строительства;

3) градостроительная подготовка территорий существующей застройки с целью развития застроенных территорий;

4) градостроительная подготовка территорий существующей застройки, не разделенной на земельные участки, с целью формирования земельных участков, на которых расположены объекты капитального строительства;

5) градостроительная подготовка незастроенных, свободных от прав третьих лиц территорий в границах вновь образуемых элементов планировочной структуры с целью комплексного освоения и строительства;

6) градостроительная подготовка территорий общего пользования в целях предоставления земельных участков для возведения объектов некапитального строительства, предназначенных для обслуживания населения;

7) градостроительная подготовка территорий общего пользования в целях предоставления земельных участков для возведения линейных объектов капитального строительства;

8) градостроительная подготовка территорий зеленых насаждений общего пользования в целях создания зон отдыха (благоустройства, дополнительного озеленения, предоставления земельных участков для возведения объектов капитального строительства в соответствии с разрешенными видами использования для таких зон), предназначенных для обслуживания населения;

9) иным случаям.

2. Настоящей статьей и далее по тексту главы 5 настоящих Правил регулируется вопросы градостроительной подготовки территории в отношении земельных участков, территорий находящихся в собственности Поселения.

Вопросы градостроительной подготовки территории в отношении земельных участков, находящихся в собственности муниципального района, и земельных участков, государственная собственность на которые не разграничена, регулируются нормативными правовыми актами муниципального района.

***Статья 15. Градостроительная подготовка территорий по инициативе заявителей с целью выявления свободных от прав третьих лиц земельных участков для строительства объектов капитального строительства***

1. Лица, заинтересованные в установлении земельных участков, свободных от прав третьих лиц, для строительства объектов капитального строительства и проведении за собственный счет работ по градостроительной подготовке территорий, обращаются в Администрацию Поселения с соответствующей заявкой.

Заявка составляется в произвольной письменной форме, если иное не установлено постановлением Администрации Поселения.

В прилагаемых к заявке материалах должны содержаться:

- указание территории, в пределах которой заявитель предполагает осуществить действия по выделению свободного от прав третьих лиц земельного участка (в том числе в виде соответствующей схемы с обозначением земельного участка);

- инвестиционно-строительные намерения заявителя, которые не должны противоречить градостроительным регламентам, установленным настоящими Правилами применительно к территориальной зоне расположения испрашиваемого земельного участка;

- запрос о предоставлении исходной информации, необходимой для подготовки и предъявления на утверждение главе Администрации Поселения градостроительного плана земельного участка, разработку которого в составе проекта планировки и межевания территории либо проекта межевания территории в виде отдельного документа обеспечивает заявитель.

2. В течение 30 календарных дней со дня регистрации заявки Администрация Поселения подготавливает заявителю градостроительное заключение, которое содержит указание о

возможности или невозможности выделения испрашиваемого земельного участка по испрашиваемому виду использования - о наличии свободного от прав третьих лиц земельного участка на соответствующей территории;

В случае возможности выделения земельного участка осуществляет подготовку проекта постановления Администрации Поселения, который в обязательном порядке должен содержать:

а) решение по планировке территории посредством подготовки проекта межевания территории (в случае, когда границы запрашиваемого земельного участка могут быть определены без установления или изменения красных линий элемента планировочной структуры, где такой участок располагается) или проекта планировки территории с проектом межевания территории в составе такого проекта планировки;

б) обязанность заявителя обеспечить за свой счет подготовку исходной информации, необходимой для проведения работ по установлению границ земельного участка, и на основе этой информации подготовку, проверку, обсуждение и утверждение в установленном порядке документации по планировке территории и градостроительного плана земельного участка в ее составе;

в) указание на то, что риск выявления отсутствия на соответствующей территории свободного от прав третьих лиц земельного участка лежит на заявителе;

г) иные требования в соответствии с действующим градостроительным законодательством, настоящими Правилами, а также принятыми в их развитие нормативными правовыми актами Поселения.

3. Заявитель обеспечивает подготовку исходной информации, указанной в части 2 настоящей статьи, с использованием документов и материалов, содержащихся в информационной системе обеспечения градостроительной деятельности муниципального района, иных источников информации:

- самостоятельно;

- с использованием информации, предоставленной органами Администрации Поселения;

- путем заключения договоров об оказании услуг при подготовке исходной информации с организациями, которые в соответствии с действующим законодательством могут выполнять работы, определенные частью 4 настоящей статьи.

4. Исходная информация, необходимая для проведения работ по градостроительной подготовке территории с выделением для формирования свободного от прав третьих лиц земельного участка, включает в себя:

1) топографическую подоснову соответствующей территории в масштабе, определенном Администрацией Поселения;

2) отраженную на топографической подоснове информацию о субъектах прав, видах прав и границах, прав на земельные участки и объекты капитального строительства, расположенные на подлежащей планировке территории, полученную от органов, организаций, осуществляющих кадастровый учет земельных участков и объектов капитального строительства и государственную регистрацию прав на недвижимое имущество и сделок с ним, а также иных органов, обладающих такой информацией;

3) отраженную на топографической подоснове информацию о наличии существующих, характеристиках и перспективах развития (вариантах трассировки) сетей, в том числе

магистральных инженерных сетей и объектов инженерно-технического обеспечения, полученную от организаций, ответственных за содержание и развитие систем инженерно-технического обеспечения;

4) иную информацию, необходимую для проведения работ по выделению земельного участка посредством планировки территории.

5. Заявитель, подготовивший исходную информацию в соответствии с определенным частью 2 настоящей статьи заключением, обеспечивает подготовку проекта градостроительного плана земельного участка в составе проекта межевания территории путем:

1) работ по планировке территории, самостоятельно выполняемых заявителем (в случае, если он вправе в соответствии с законодательством осуществлять такие работы);

2) заключения договора с организацией, которая в соответствии с законодательством вправе осуществлять работы по планировке территории.

6. Проект планировки с проектом межевания или проект межевания с проектом (проектами) градостроительных планов земельных участков в соответствии с главой 8 настоящих Правил подлежит:

- проверке администрацией Поселения на соответствие требованиям, установленным частью 10 статьи 45 Градостроительного кодекса РФ;

- обсуждению на публичных слушаниях; - представлению главе Администрации Поселения для принятия решения об утверждении или об отказе в его утверждении;

- размещению в информационной системе обеспечения градостроительной деятельности муниципального района (в случае его утверждения).

7. В случае, когда в составе документации по планировке территории утвержден градостроительный план земельного участка, свободного от прав третьих лиц, Администрация Поселения обеспечивает:

- проведение землеустроительных работ и постановку на кадастровый учет сформированного земельного участка в установленном порядке;

- в случае жилищного строительства, проведение аукциона по предоставлению сформированного земельного участка после его постановки на государственный кадастровый учет в установленном порядке;

- в случае иного строительства, проведение торгов (аукциона или конкурса) по предоставлению сформированного земельного участка (после постановки на государственный кадастровый учет) в установленном порядке.

8. Победитель торгов, которому предоставлен земельный участок, в соответствии с законодательством, статьей 40 настоящих Правил, а также градостроительным планом земельного участка обеспечивает подготовку проектной документации, получение разрешения на строительство, строительство, получение разрешения на ввод построенного объекта в эксплуатацию, регистрацию прав собственности на построенный объект.

***Статья 16. Градостроительная подготовка территорий существующей застройки с целью выявления свободных от прав третьих лиц земельных участков для строительства по инициативе Администрации Поселения***

1. Администрация Поселения обладает правом инициативы организации, обеспечения и осуществления работ по градостроительной подготовке территории существующей застройки с целью установления границ свободных от прав третьих лиц земельных участков для их предоставления физическим и юридическим лицам для строительства.

2. Администрация Поселения организует, обеспечивает и осуществляет работы, указанные в части 1 настоящей статьи, в рамках:

- регулярного предоставления сведений в муниципальный район, подлежащих включению в информационную систему обеспечения градостроительной деятельности, с оценкой наличия свободных от прав третьих лиц земельных участков, которые могут быть предоставлены для строительства;

- осуществляемых на основании утвержденного Администрацией Поселения плана работ по планировке и межеванию не разделенной на земельные участки территории Поселения жилого и нежилого назначения.

3. Указанные в части 1 настоящей статьи работы выполняются по договорам, заключаемым Администрацией Поселения с физическими и юридическими лицами, которые в соответствии с законодательством обладают правом на выполнение работ по планировке территории. Право на заключение договора на разработку документации по планировке территории приобретают победители конкурса на право выполнения муниципального заказа, проводимого в соответствии с законодательством и в порядке, установленном соответствующим постановлением главы Администрации Поселения.

4. Неотъемлемыми приложениями к договору, заключаемому между Администрацией Поселения и победителем конкурса на выполнение работ по разработке документации по планировке территории являются:

- решение Администрации Поселения о способе планировки территории;

- градостроительное задание на выполнение работ по подготовке документации по планировке соответствующей территории;

- исходные данные в составе, определенном частью 4 статьи 15 настоящих Правил, передаваемые Администрацией Поселения исполнителю в соответствии с градостроительным заданием, прилагаемым к договору.

5. Договор на выполнение работ по планировке территории может включать положение об обязанностях в частях:

- получения согласования Администрацией Поселения документации по планировке территории с проектом градостроительного плана земельного участка в составе такой документации;

- участия в публичных слушаниях по предметам обсуждения и в порядке, установленном законодательством и главой 8 настоящих Правил.

6. После утверждения в установленном порядке документации по планировке территории с градостроительным планом земельного участка в составе такой документации

орган, уполномоченный на распоряжение земельными участками, в соответствии с земельным законодательством, статьями 24, 25 настоящих Правил, иными нормативными правовыми актами обеспечивает:

- проведение землеустроительных работ в соответствии с установленными градостроительным планом земельного участка границами;
- постановку на кадастровый учет земельного участка, подготовку комплекта документов, необходимых для проведения торгов, включая подготовку заключения об определении начальной цены предоставляемого земельного участка, начального размера арендной платы;
- проведение торгов;
- заключение договора купли-продажи земельного участка или договора аренды земельного участка с победителем торгов;
- иные действия в соответствии с законодательством.

***Статья 17. Градостроительная подготовка территорий существующей застройки в целях реконструкции объектов капитального строительства по инициативе собственников капитального строительства***

1. Правом инициировать реконструкцию объектов капитального строительства обладают исключительно собственники объектов капитального строительства, являющиеся правообладателями земельных участков, либо лица, действующие по поручению таких правообладателей.

Собственники объектов капитального строительства, их частей, в отношении которых не определены земельные участки и не произведен их государственный кадастровый учет, могут проявлять инициативу по реконструкции принадлежащих им объектов капитального строительства, их частей только после государственной регистрации прав на выделенные и сформированные в установленном порядке земельные участки, на которых расположены объекты капитального строительства, либо после кадастрового учета земельных участков, на которых расположены многоквартирные дома.

2. Собственники объектов капитального строительства, указанные в части 1 настоящей статьи, вправе выходить с инициативой по градостроительной подготовке территорий на застроенных территориях путем:

- подготовки и представления в установленном порядке предложений о внесении изменений в настоящие Правила в части состава и содержания регламента использования территорий применительно к территориальной зоне, в пределах которой располагается территория, предлагаемая для осуществления реконструкции;
- направления в порядке, установленном Градостроительным кодексом Российской Федерации, заявления о выдаче градостроительного плана земельного участка, ранее сформированного и прошедшего кадастровый учет земельного участка;
- выполнения действий в соответствии со статьей 21 настоящих Правил применительно к градостроительной подготовке территорий, на которых расположены многоквартирные дома.



3. Собственники объектов капитального строительства, являющиеся правообладателями одного земельного участка, осуществляют реконструкцию принадлежащих им объектов капитального строительства без изменения границ земельного участка в соответствии с градостроительным планом земельного участка на основании утвержденной проектной документации в порядке, установленном главой 10 настоящих Правил.

Собственники объектов капитального строительства, являющиеся правообладателями смежных земельных участков, вправе осуществить реконструкцию принадлежащих им объектов капитального строительства:

- на каждом земельном участке без изменения границ земельных участков в соответствии с градостроительными планами земельных участков на основании утвержденной проектной документации;

- на всех земельных участках с изменением границ земельных участков (в том числе путем их объединения, разделения) при условии соблюдения требований градостроительного законодательства о предельных размерах земельных участков, наличии подъездов, подходов к таким земельным участкам, наличии границ зон действия публичных сервитутов (при необходимости), о недопущении расположения одного земельного участка в нескольких территориальных зонах, обозначенных на карте градостроительного зонирования, а также требований земельного законодательства.

***Статья 18. Градостроительная подготовка территорий существующей застройки с целью развития застроенных территорий по инициативе лиц, не владеющих объектами капитального строительства на соответствующих территориях, либо Администрации Поселения***

1. Лица, не владеющие объектами капитального строительства на соответствующих территориях, могут проявлять инициативу по градостроительной подготовке застроенных, обремененных правами третьих лиц, территорий путем подготовки и представления главе Администрации Поселения:

1) предложений о внесении изменений в настоящие Правила в части изменения содержания и состава регламентов использования территорий применительно к территориальным зонам;

2) предложений, обосновывающих материалов, проектов документов, в том числе в форме проектов границ территории, в отношении которой предлагается принять решение о применении определенных статьей 46.1 Градостроительного кодекса Российской Федерации процедур развития застроенных территорий.

2. Решение о развитии застроенной территории принимается главой Администрации Поселения, в том числе с учетом предложений, определенных пунктом 2 части 1 настоящей статьи.

3. Условием для принятия решения о развитии застроенной территории является наличие:

1) регламентов использования территорий, действие которых распространяется на такую территорию;

2) местных нормативов градостроительного проектирования, а при их отсутствии - утвержденных главой Администрации Поселения расчетных показателей обеспечения такой территории объектами социального и коммунально-бытового назначения, объектами инженерной инфраструктуры;

3) проекта границ территории, в отношении которой подготавливается решение о развитии застроенной территории;

4) документов о признании в установленном Правительством Российской Федерации порядке аварийными и подлежащими сносу многоквартирных домов (применительно к каждому многоквартирному дому), расположенных в пределах границ развития застроенной территории;

5) включение объектов капитального строительства (многоквартирных домов), подлежащих сносу, а также предлагаемых к сносу, реконструкции, в соответствующий перечень адресов, утверждаемый в установленном порядке.

4. В границах территории, в отношении которой принимается решение о развитии застроенной территории, могут быть расположены иные объекты капитального строительства (помимо многоквартирных домов), вид разрешенного использования и предельные параметры которых не соответствуют регламенту использования территорий.

В границах территории, в отношении которой принимается решение о развитии застроенной территории, не допускается включать иные объекты капитального строительства, кроме определенных пунктами 5 и 6 части 3 и абзацем первым настоящей статьи.

При подготовке проектов границ территории, в отношении которой подготавливается решение о развитии застроенной территории, подлежат учету требования части 4 статьи 43 Градостроительного кодекса Российской Федерации.

5. После принятия в установленном порядке решения о развитии застроенной территории осуществляются действия в соответствии со статьями 46.1 – 46.3 Градостроительного кодекса Российской Федерации.

При осуществлении действий по развитию застроенной территории подлежат учету положения законодательства о том, что на земельные участки, в том числе включенные в границы развития застроенной территории, не распространяются нормы об изъятии, для государственных или муниципальных нужд за исключением случаев, определенных: (в редакции решения Гордеевского сельского Совета депутатов Троицкого района Алтайского края от 23.08.2017г № 31)

1) подпунктами 1, 2 пункта 1 статьи 49 Земельного кодекса Российской Федерации;

2) подпунктом 3 пункта 1 статьи 49 Земельного кодекса Российской Федерации в части иных обстоятельств в установленных федеральными законами случаях;

3) подпунктом 3 пункта 1 статьи 49 Земельного кодекса Российской Федерации в случаях, когда после разграничения государственной собственности на землю, на земельные участки, находящиеся в собственности субъекта Российской Федерации или муниципальной собственности Поселения, законом субъекта Российской Федерации установлены дополнительные случаи изъятия, в том числе путем выкупа, для государственных или муниципальных нужд земельных участков помимо случаев, определенных в соответствии с Земельным кодексом Российской Федерации, подпунктами 1, 2 настоящей части.

6. Администрация Поселения осуществляет градостроительную подготовку застроенных, обремененных правами третьих лиц территорий:

- по инициативе собственников объектов капитального строительства, а также лиц, не имеющих во владении или пользовании объекты капитального строительства на соответствующих территориях;

- путем реализации самостоятельной инициативы.

Администрация Поселения осуществляет:

- подготовку проектов адресных программ, содержащих предложения по сносу, реконструкции многоквартирных жилых домов, и направление таких проектов на утверждение в представительный орган Поселения;

- подготовку в соответствии с генеральным планом Поселения, планом реализации генерального плана Поселения, настоящими Правилами перечня территорий, в отношении которых предлагается принять решение о развитии застроенных территорий, утверждение такого перечня в составе плана работ по градостроительной подготовке территорий и подготовку указанных решений;

- обеспечение подготовки местных нормативов градостроительного проектирования и (или) расчетных показателей обеспечения территории в границах развития застроенной территории объектами социального и коммунально-бытового назначения, объектами инженерной инфраструктуры;

- подготовку предложений о внесении изменений в настоящие Правила в части содержания регламентов использования территорий применительно к соответствующим территориальным зонам;

- организацию конкурсов на наилучшие предложения по градостроительной и архитектурной организации соответствующих территорий в процессе подготовки решений об использовании процедур развития застроенных территорий;

- проведение аукционов на право заключения договоров о развитии застроенных территорий.

***Статья 19. Градостроительная подготовка незастроенных, свободных от прав третьих лиц территорий в границах вновь образуемых элементов планировочной структуры для их комплексного освоения в целях жилищного и иного строительства по инициативе заявителей***

1. Физические и юридические лица, предприниматели, заинтересованные в получении прав на осуществление действий по градостроительной подготовке незастроенных, свободных от прав третьих лиц территорий с выделением для формирования земельных участков (в границах вновь образуемых элементов планировочной структуры) из состава муниципальных земель с последующим выделением земельных участков меньшего размера, обустройстве территории путем строительства внеплощадочной инженерно-технической инфраструктуры и в обеспечении и осуществлении жилищного и иного строительства на обустроенной и разделенной на земельные участки территории, подают заявления на имя главы в Администрацию Поселения.

Заявление составляется в произвольной форме, если иное не установлено постановлением Поселения. В приложении к заявлению указываются:

- местоположение соответствующей территории в виде схемы с указанием границ территории и предложений по ее планировочной организации;

- расчетные показатели предлагаемого освоения территории, характеристики, позволяющие оценить соответствие предложений заявителя генеральному плану Поселения, настоящим Правилам для составления заключения о целесообразности реализации предложений заявителя.

2. В течение пятнадцати рабочих дней со дня поступления заявки Администрация Поселения подготавливает и направляет заявителю информацию о возможности (невозможности) реализации заявления в части соответствия инвестиционных намерений заявителя генеральному плану Поселения, настоящим Правилам, в которой должна содержаться одна из следующих позиций:

1) отклонить заявление по причине его несоответствия генеральному плану Поселения, настоящим Правилам либо по причине того, что

предлагаемая для освоения территория не является свободной от прав третьих лиц, либо в отношении данной территории уже заключен договор аренды земельного участка для его комплексного освоения в целях жилищного строительства, действующий на момент рассмотрения заявления;

2) согласовать намерение заявителя путем подготовки градостроительного заключения об обеспечении заявителем градостроительной подготовки территории для проведения в соответствии с земельным законодательством торгов по предоставлению земельного участка для его комплексного освоения в целях жилищного или иного строительства.

3. Срок действия договора определяется сроком действий обязательств заявителя по итогам аукциона.

4. Победитель торгов в соответствии с законодательством осуществляет действия по комплексному освоению территории в целях жилищного и иного строительства.

***Статья 20. Градостроительная подготовка незастроенных, свободных от прав третьих лиц территорий в границах вновь образуемых элементов планировочной структуры для их комплексного освоения в целях жилищного строительства по инициативе Администрации Поселения***

1. Администрация Поселения участвует в градостроительной подготовке территории с целью формирования земельных участков из состава сельских земель на незастроенных, свободных от прав третьих лиц и не разделенных на земельные участки территориях для их обустройства внеплощадочной инженерно-технической инфраструктурой и строительства на обустроенной территории путем организации действий, осуществляемых:

- по инициативе заявителей, реализуемой в порядке статьи 20 настоящих Правил;

- в порядке выполнения полномочий, определенных законодательством о градостроительной деятельности.

2. Администрация Поселения в рамках выполнения своих полномочий и функциональных обязанностей, руководствуясь планом реализации генерального плана

Поселения, настоящими Правилами, осуществляет подготовку проектов следующих документов:

1) проекты планировки территории в части определения красных линий, обозначающих границы вновь образуемых элементов планировочной структуры и одновременно - границы земельных участков, применительно к которым планируется проведение торгов по их предоставлению для комплексного освоения в целях жилищного строительства;

2) комплекта документов и материалов путем заключения по результатам конкурсов на размещение муниципального заказа договоров с организациями, отвечающими требованиям законодательства, на проведение работ по градостроительной подготовке территорий.

3. После подготовки комплекта документов и материалов, предусмотренных земельным законодательством для проведения торгов по предоставлению земельных участков для их комплексного освоения в целях жилищного и иного строительства, в соответствии с законодательством осуществляются действия, предусмотренные главой 6 настоящих Правил.

***Статья 21. Градостроительная подготовка территорий существующей застройки, не разделенной на земельные участки, с целью формирования земельных участков, на которых расположены объекты капитального строительства***

1. Установление границ земельных участков посредством градостроительной подготовки застроенных и не разделенных на земельные участки территорий, обремененных правами третьих лиц, для формирования земельных участков, на которых расположены объекты капитального строительства, включая многоквартирные дома, иные здания, строения, сооружения, осуществляется в порядке, определенном законодательством о градостроительной деятельности, и в соответствии с ним - настоящими Правилами, иными муниципальными нормативными правовыми.

2. Формирование земельных участков, на которых расположены многоквартирные дома и границы которых установлены посредством градостроительной подготовки застроенных, но не разделенных на земельные участки территорий, осуществляется в порядке, определенном земельным законодательством, статьей 16 Федерального закона «О введении в действие Жилищного кодекса Российской Федерации».

3. Градостроительная подготовка застроенных и не разделенных на земельные участки территорий, обремененных правами третьих лиц, для последующего формирования земельных участков многоквартирных жилых домов, иных зданий, строений, сооружений может осуществляться по инициативе:

- лиц, не являющихся собственниками расположенных на соответствующей территории объектов капитального строительства, помещений в них, но заинтересованных в выделении свободных от прав третьих лиц земельных участков для осуществления строительства;

- Администрации Поселения, обеспечивающей посредством градостроительной подготовки территорий выделение земельных участков, свободных от прав третьих лиц, в существующей застройке для предоставления физическим и юридическим лицам, предпринимателям в целях осуществления на этих участках строительства;

- лиц, являющихся собственниками расположенных на соответствующей территории объектов капитального строительства, помещений в них, заинтересованных в установлении границ земельного участка, на котором расположен объект капитального строительства.

4. В целях определения границ земельного участка, на котором расположен многоквартирный дом, уполномоченное собственником помещений в таком доме лицо может направить соответствующее заявление в Администрацию Поселения.

Администрация Поселения рассматривает заявку, обеспечивает подготовку проекта межевания территории, на которой расположен соответствующий многоквартирный дом, в том числе путем заключения договора с физическими, юридическими лицами, имеющими право в соответствии с законодательством выполнять указанные работы.

В проектах межевания территории помимо определения границ земельных участков, на которых расположены существующие здания, строения, сооружения, могут устанавливаться границы свободных от застройки и от прав третьих лиц земельных участков, находящихся в государственной или муниципальной собственности, которые могут быть в соответствии с земельным законодательством предоставлены физическим или юридическим лицам, предпринимателям.

Подготовленный проект межевания подлежит обсуждению на публичных слушаниях и последующему утверждению главой Администрации Поселения в порядке, определенном главой 8 настоящих Правил.

5. Глава Администрации Поселения в отношении земельного участка, на котором расположен многоквартирный дом, в границах, превышающих площадь, определенную в соответствии с градостроительными нормативами, действовавшими в период строительства соответствующих многоквартирных домов, в случае невозможности выделить отдельные земельные участки для самостоятельного использования и в силу необходимости вправе обеспечить рациональную планировочную организацию территории.

6. Администрация Поселения по своей инициативе может обеспечить действия по подготовке проектов межевания территории для установления границ земельных участков, на которых расположены многоквартирные дома.

Указанная инициатива реализуется на основе:

- программы (плана) межевания застроенных территорий, утвержденной главой Администрации Поселения;

- решения главы Администрации Поселения, принятого на основании обращения Комиссии по землепользованию и застройке.

***Статья 22. Градостроительная подготовка территорий общего пользования в целях предоставления земельных участков для возведения объектов некапитального строительства, предназначенных для обслуживания населения***

1. Градостроительную подготовку территорий общего пользования с целью установления границ земельных участков, предназначенных на праве аренды физическим и юридическим лицам, предпринимателям для возведения объектов некапитального строительства (временных построек) в целях обслуживания населения, осуществляет Администрация Поселения.

2. В соответствии с законодательством о градостроительной деятельности границы территорий общего пользования определяются красными линиями, которые устанавливаются проектами планировки территории и утверждаются главой Администрации Поселения. В соответствии с земельным законодательством территории общего пользования не подлежат приватизации.

3. Земельные участки в границах территорий общего пользования предоставляются физическим и юридическим лицам, предпринимателям на торгах (в случаях, предусмотренных действующим земельным законодательством, в ином порядке) в аренду, продолжительность которой не может превышать трёх лет.

Порядок предоставления указанных земельных участков устанавливается нормативно-правовыми актами органов местного самоуправления Поселения.

***Статья 23. Градостроительная подготовка территорий и земельных участков в части информации о технических условиях подключения к сетям инженерно-технического обеспечения планируемых к строительству, реконструкции объектов***

1. Порядок градостроительной подготовки территорий и земельных участков в части информации о технических условиях подключения объектов капитального строительства к сетям инженерно-технического обеспечения (далее - технические условия) определяется законодательством и в соответствии с ним - настоящими Правилами и соответствующим постановлением Администрации Поселения.

2. Технические условия определяются в случаях, когда на земельных участках планируется строительство, реконструкция объектов капитального строительства, а также в случаях, если эксплуатация указанных объектов не может быть обеспечена без такого подключения.

Технические условия определяются:

- на стадии градостроительной подготовки территории с установлением границ земельных участков из состава государственных или муниципальных земель для предоставления физическим или юридическим лицам, предпринимателям. Указанные действия выполняются путем планировки территории, которая обеспечивается Администрацией Поселения в том числе путем привлечения организаций, которые в соответствии с законодательством обладают правами на выполнение работ по планировке территорий;

- на стадии подготовки проектной документации для строительства, реконструкции объектов капитального строительства, которая обеспечивается лицами, обладающими правами на земельные участки.

3. Технические условия подготавливаются и предоставляются организациями, ответственными за эксплуатацию указанных сетей, по заявкам:

а) Администрации Поселения (в случае подготовки по инициативе Администрации Поселения территории с установлением границ земельных

участков из состава государственных или муниципальных земель для предоставления на торгах сформированных земельных участков в целях строительства объектов капитального строительства физическими или юридическими лицами, предпринимателями);

б) физических или юридических лиц, предпринимателей (в случаях, когда по их инициативе осуществляется градостроительная подготовка территории с установлением границ из состава государственных или муниципальных земель для предоставления на торгах сформированных земельных участков в целях строительства физическим и юридическим лицам, предпринимателям);

в) правообладателей земельных участков и объектов капитального строительства (в случаях подготовки проектной документации для осуществления их строительства, реконструкции).

4. Организация, осуществляющая эксплуатацию сетей инженерно-технического обеспечения, обязана в течение 14 рабочих дней с даты получения запроса определить и предоставить технические условия или информацию о плате за подключение объекта капитального строительства к сетям инженерно-технического обеспечения либо предоставить мотивированный отказ в выдаче указанных условий при отсутствии возможности подключения строящегося (реконструируемого) объекта капитального строительства к сетям инженерно-технического обеспечения.

Срок действия предоставленных технических условий и срок платы за подключение устанавливаются организациями, осуществляющими эксплуатацию сетей инженерно-технического обеспечения, не менее чем на два года.

5. Организации, ответственные за эксплуатацию сетей и объектов инженерно-технического обеспечения, готовят заключения о подключении планируемых к строительству, реконструкции объектов капитального строительства.

6. Случаи, когда возможность эксплуатации объектов может быть обеспечена без подключения к сетям инженерно-технического обеспечения (за счет автономных систем внутриплощадочного инженерно-технического обеспечения), определяются в соответствии с законодательством, настоящими Правилами и постановлением Администрации Поселения.

Администрация Поселения вправе установить перечень случаев, когда возможность эксплуатации объектов капитального строительства может быть обеспечена без подключения к внеплощадочным сетям инженерно-технического обеспечения (за счет автономных систем внутриплощадочного инженерно-технического обеспечения).

Предложения, направляемые в Администрацию Поселения, о создании автономных систем внутриплощадочного инженерно-технического обеспечения применительно к конкретным случаям вправе подавать:

1) собственники земельных участков, объектов капитального строительства, имеющие намерение провести реконструкцию принадлежащих им на праве собственности зданий, строений, сооружений;

2) лица, не являющиеся собственниками земельных участков, объектов капитального строительства, которые по своей инициативе обеспечивают действия по градостроительной подготовке территорий с установлением границ земельных участков из состава государственных или муниципальных земель для предоставления сформированных земельных участков в целях строительства, собственники земельных участков, объектов капитального строительства, реконструкции.

Лица, указанные в пунктах 1, 2 настоящей части, направляют в Администрацию Поселения документацию по планировке территории и обоснование возможности достижения необходимого объема и качества инженерно-технического обеспечения вновь создаваемых, реконструируемых объектов без подключения к внеплощадочным сетям.



Администрация Поселения в срок не более 30 дней со дня поступления указанного обоснования подготавливает и направляет заявителю заключение, в котором:

- оценивается техническая возможность создания автономной системы внутриплощадочного инженерно-технического обеспечения в части соблюдения обязательных технических регламентов безопасности;

- оцениваются последствия предлагаемых технических решений в части соблюдения прав третьих лиц на смежных земельных участках.

В случае положительного заключения:

- лица, указанные в пункте 1 настоящей части, учитывают содержащиеся в заключении рекомендации при подготовке проектной документации, а Администрация Поселения проверяет соответствие указанным рекомендациям представленной проектной документации при рассмотрении вопроса о выдаче разрешений на строительство;

- лица, указанные в пункте 2 настоящей части, учитывают содержащиеся в заключении рекомендации при подготовке документов, необходимых для проведения торгов по предоставлению физическим или юридическим лицам, предпринимателям, земельных участков, сформированных из состава государственных или муниципальных земель.

В случае направления отрицательного заключения лица, указанные в пункте 1 настоящей части и проявившие инициативу по созданию применительно к конкретной ситуации автономной системы внутриплощадочного инженерно-технического обеспечения, вправе обжаловать в судебном порядке заключение органа, уполномоченного в области градостроительной деятельности.

7. Порядок определения технических условий по подключению к внеплощадочным сетям инженерно-технического обеспечения определяется применительно к случаям, когда решаются вопросы:

- 1) о подключении к существующим внеплощадочным сетям инженерно-технического обеспечения планируемых к созданию, реконструкции объектов капитального строительства;

- 2) о создании новых или реконструкции (модернизации) существующих внеплощадочных сетей инженерно-технического обеспечения, необходимых для подключения планируемых к созданию, реконструкции объектов капитального строительства.

8. Собственники земельных участков, объектов капитального строительства, имеющие намерение провести реконструкцию принадлежащих им на праве собственности объектов капитального строительства, а также лица, ими уполномоченные, до начала или в процессе работ по подготовке проектной документации могут обратиться с запросами о предоставлении технических условий на подключение к внеплощадочным сетям инженерно-технического обеспечения:

- в организации, ответственные за их эксплуатацию;

- в Администрацию Поселения (в случае наделения такого органа полномочиями по подготовке и комплектованию сводных технических условий на подключение планируемых к созданию, реконструкции объектов капитального строительства к внеплощадочным сетям инженерно-технического обеспечения).

9. Лица, не являющиеся собственниками земельных участков, объектов капитального строительства, которые по своей инициативе обеспечивают действия по градостроительной

подготовке территории с установлением границ земельных участков из состава государственных или муниципальных земель для предоставления земельных участков в целях строительства, реконструкции объектов капитального строительства, до начала или в процессе работ по подготовке документации по планировке территории обращаются с запросом в Администрацию Поселения за предоставлением соответствующими организациями технических условий на подключение к внеплощадочным сетям инженерно-технического обеспечения.

Администрация Поселения обеспечивает подготовку, согласование и предоставление заявителю технических условий.

При подготовке проектной документации по планировке территории устанавливаются земельные участки для головных сооружений по инженерному обеспечению территории и трассировке магистральных коммуникаций (линейных объектов) в соответствии с генеральными схемами, утвержденными документацией по территориальному планированию территории муниципального района, где определены принципиальные вопросы их размещения. Кроме того, решаются вопросы определения параметров территорий общего пользования в красных линиях в зависимости от классификации улиц и технических коридоров линейных объектов в соответствии с действующими строительными нормами и правилами (либо техническими регламентами после их принятия), то есть устанавливаются и утверждаются поперечные профили улиц. При подготовке проектов планировки решаются вопросы размещения внеплощадочных инженерных коммуникаций с целью определения точек подключения для объектов капитального строительства при подготовке градостроительных планов земельных участков.

Технические условия включаются в состав градостроительного плана земельного участка и в пакете документов, необходимых для проведения торгов по предоставлению земельных участков, сформированных из состава государственных или муниципальных земель.

Указанные торги проводятся в порядке, определенном действующим законодательством, статьями 24, 25 настоящих Правил, иными муниципальными правовыми актами.

## **Глава 6. ОБЩИЕ ПОЛОЖЕНИЯ О ПОРЯДКЕ ПРЕДОСТАВЛЕНИЯ ЗЕМЕЛЬНЫХ УЧАСТКОВ, СФОРМИРОВАННЫХ ИЗ СОСТАВА ГОСУДАРСТВЕННЫХ ИЛИ МУНИЦИПАЛЬНЫХ ЗЕМЕЛЬ**

### ***Статья 24. Принципы предоставления земельных участков, сформированных из состава государственных или муниципальных земель***

Принципами предоставления физическим и юридическим лицам, предпринимателям земельных участков, сформированных из состава государственных или муниципальных земель являются:

- проведение работ по планировке территории до принятия решения о предоставлении земельных участков для строительства или решения о проведении торгов по предоставлению земельных участков для строительства;
- формирование земельных участков на основании утвержденной в установленном порядке документации по планировке территории;
- предоставление земельных участков с предварительным согласованием места размещения объектов либо без проведения предварительного согласования места размещения объектов в порядке, предусмотренном земельным законодательством.

### ***Статья 25. Особенности предоставления земельных участков***

1. Порядок предоставления физическим и юридическим лицам, предпринимателям земельных участков, находящихся в собственности муниципального района, а также земельных участков, государственная собственность на которые не разграничена, определяется земельным законодательством и в соответствии с ним - решениями представительного органа муниципального района, постановлениями Администрации муниципального района.

Порядок предоставления физическим и юридическим лицам, предпринимателям земельных участков, находящихся в собственности Поселения, определяется земельным законодательством и в соответствии с ним - решениями представительного органа Поселения, постановлениями Администрации Поселения.

2. Предоставление земельного участка, сформированного в порядке, установленном статьей 21 настоящих Правил, в общую долевую собственность собственников помещений в многоквартирном жилом доме осуществляется бесплатно в соответствии с жилищным и земельным законодательством посредством выполнения проекта межевания в целях установления нормируемых размеров земельного участка на момент строительства такого жилого дома.

3. Порядок предоставления собственникам зданий, строений, сооружений прав на сформированные земельные участки определяется земельным законодательством.

4. Предоставление земельных участков, сформированных в порядке, установленном статьями 15, 16 настоящих Правил, осуществляется в соответствии с земельным законодательством и муниципальными нормативными правовыми актами Поселения.

Права на такие земельные участки предоставляются физическим и юридическим лицам, предпринимателям на торгах, за исключением случаев, установленных законодательством, а в случае, если это предусмотрено законодательством субъекта Российской Федерации - муниципальными нормативными правовыми актами Поселения.

5. Предоставление земельных участков, сформированных в порядке, установленном статьями 17 - 20 настоящих Правил, осуществляется в соответствии с земельным законодательством и муниципальными нормативными правовыми актами Поселения.

Права на такие земельные участки предоставляются физическим и юридическим лицам, предпринимателям, заключившим договоры о развитии застроенных территорий, после освобождения в установленном порядке территории, в отношении которой принято решение о развитии, от прав третьих лиц без проведения торгов бесплатно.

6. Предоставление земельных участков, сформированных в порядке, установленном статьей 22 настоящих Правил, из состава территорий общего пользования для возведения объектов некапитального строительства для обслуживания населения осуществляется в соответствии с земельным законодательством, муниципальными нормативными правовыми актами.

7. Предоставление земельных участков из земель сельскохозяйственного назначения хозяйственным товариществам и обществам, производственным кооперативам, государственным и муниципальным унитарным предприятиям, иным коммерческим организациям, религиозным организациям, казачьим обществам, научно-исследовательским организациям, образовательным учреждениям сельскохозяйственного профиля для осуществления сельскохозяйственного производства, создания защитных лесных насаждений, научно-исследовательских, учебных и иных связанных с сельскохозяйственным производством целей осуществляется в соответствии с федеральным законом об обороте земель сельскохозяйственного назначения.

8. Предоставление земельных участков гражданам для ведения личного подсобного хозяйства осуществляется в соответствии с Земельным кодексом Российской Федерации, федеральным законом о личном подсобном хозяйстве.

9. Предоставление земельных участков из земель сельскохозяйственного назначения гражданам для ведения крестьянского (фермерского) хозяйства осуществляется в соответствии с Земельным кодексом Российской Федерации, федеральным законом о крестьянском (фермерском) хозяйстве.

10. Предоставление земельных участков гражданам и их объединениям для ведения садоводства, огородничества и дачного строительства осуществляется в соответствии с Земельным кодексом Российской Федерации, федеральным законом о садоводческих, огороднических и дачных некоммерческих объединениях граждан.

При этом не допускается предоставление гражданам и их объединениям для дачного строительства земельных участков, находящихся на землях сельскохозяйственного назначения.

11. Предоставление земельных участков гражданам и их объединениям для дачного строительства на землях сельскохозяйственного назначения возможно при соблюдении следующих условий:

- внесения в установленном порядке соответствующих изменений в документы территориального планирования,

- внесения в установленном порядке изменений в настоящие Правила в части изменения вида территориальной зоны,
- разработки проекта планировки и проекта межевания территории на квартал, в границах которого расположен предоставляемый земельный участок, внесения соответствующих изменений в указанные документы (при их наличии),
- определения условий подключения к инженерным сетям, обеспечения инженерной подготовки территории,
- обеспечения требований норм пожарной и санитарной безопасности.

## **Глава 7 УСТАНОВЛЕНИЕ, ИЗМЕНЕНИЕ, ФИКСАЦИЯ ГРАНИЦ ЗЕМЕЛЬ ПУБЛИЧНОГО ИСПОЛЬЗОВАНИЯ, ИХ ИСПОЛЬЗОВАНИЕ**

### ***Статья 26. Общие положения о землях публичного использования***

1. К землям публичного использования относятся земли, которыми беспрепятственно пользуется неограниченный круг лиц (территории зеленых насаждений общего пользования, улиц, площадей, зон отдыха, для прохода, проезда, технических коридоров обслуживания сетей и объектов инженерно-технического обеспечения), устанавливаются в документации по планировке территории и отображаются в виде границ зон действия публичных сервитутов, иными графическими методами.

2. Границы земель публичного использования:

1) определяются и изменяются в случаях и в порядке, определенных статьей 27 настоящих Правил;

2) фиксируются в случаях и в порядке, определенных статьей 28 настоящих Правил. Не допускается осуществлять планировку застроенной территории (включая действия по определению границ земельных участков, на которых расположены объекты капитального строительства, границ свободных от прав третьих лиц земельных участков для предоставления физическим и юридическим лицам, предпринимателям для строительства) без фиксации границ фактически существующих земель публичного использования, а также без подготовки предложений в Администрацию Поселения об установлении или изменении границ земель публичного использования.

3. Правообладатели земельных участков освобождаются от уплаты земельного налога в отношении части земельного участка, для которой постановлением Администрации Поселения установлен публичный сервитут.

### ***Статья 27. Установление и изменение границ земель публичного использования***

1. Установление и изменение границ земель публичного использования осуществляется путем подготовки документации по планировке территории в случаях, когда:

1) красные линии на подлежащих освоению территориях устанавливаются впервые и образуют границы ранее не существовавших территорий общего пользования и одновременно с ними - границы элементов планировочной структуры;

2) изменяются красные линии без установления и (или) изменения границ зон действия публичных сервитутов;

3) изменяются красные линии с установлением и (или) изменением границ зон действия публичных сервитутов;

4) не изменяются красные линии, но устанавливаются, изменяются границы зон действия публичных сервитутов.

2. При установлении и изменении границ земель публичного использования на подлежащих освоению и на застроенных территориях предметом публичных слушаний и утверждения документации по планировке территории являются вопросы:

- 1) наличия и достаточности территорий общего пользования, выделяемых и изменяемых посредством красных линий;
- 2) изменения красных линий и последствия такого изменения;
- 3) устанавливаемые, изменяемые границы зон действия публичных сервитутов;
- 4) границы зон планируемого размещения объектов капитального строительства (в т.ч. для государственных и муниципальных нужд) в пределах элементов планировочной структуры;
- 5) границы земельных участков в пределах элементов планировочной структуры, в том числе границы земельных участков, на которых расположены многоквартирные дома.

### ***Статья 28. Фиксация границ земель публичного использования***

1. Фиксация границ земель публичного использования - отображение в виде проектов красных линий фактически выделенных осуществленной застройкой элементов планировочной структуры и территорий общего пользования, применительно к которым ранее не были установлены красные линии по причине отсутствия проектов планировки территории, иной градостроительной документации.

Фиксация границ земель публичного использования используется в качестве временного института упорядочения городской территории сроком до 31 декабря 2012 года. По истечении указанного срока применяется порядок установления и изменения границ земель публичного использования путем подготовки документации по планировке территории в соответствии со статьей 27 настоящих Правил.

2. При фиксации границ земель публичного использования применительно к застроенным территориям предметом согласования и утверждения являются:

- 1) красные линии;
- 2) границы зон действия публичных сервитутов (в случае их установления).

3. Субъектами согласования являются правообладатели смежных земельных участков, объектов капитального строительства, а также земельных участков, в пределах которых установлены границы зон действия публичных сервитутов.

4. Администрация Поселения направляет извещение определенным в части 3 настоящей статьи правообладателям, в котором указываются:

- 1) место ознакомления с подготовленной в виде проекта красных линий документацией по планировке территории;
- 2) лицо, ответственное за проведение согласований, с указанием телефона, электронной почты;
- 3) дата истечения срока, в течение которого возможно направление письменных заключений в отношении проекта красных линий.

Максимальная продолжительность согласования не может превышать один месяц со дня направления извещения.

5. По истечении десяти дней с последнего дня приема письменных заключений заинтересованных лиц глава Администрации Поселения может утвердить, направить на доработку или отклонить проект красных линий.

***Статья 29. Использование территорий общего пользования и земельных участков, применительно к которым не устанавливаются градостроительные регламенты***

1. Регламент использования территорий не устанавливается для земель лесного фонда, земель водного фонда, земель особо охраняемых природных территорий, земельных участков, расположенных в границах особых экономических зон.

2. Использование земельных участков, применительно к которым не устанавливаются градостроительные регламенты, определяется их назначением в соответствии с законодательством.

Порядок использования и охраны земель лесного фонда регулируется Земельным Кодексом Российской Федерации и лесным законодательством. Порядок использования и охраны земель водного фонда определяется Земельным Кодексом Российской Федерации и водным законодательством.

Порядок использования и охраны земель особо охраняемых природных территорий регулируется Земельным Кодексом Российской Федерации и законодательством об особо охраняемых природных территориях

3. Земельные участки, применительно к которым не устанавливаются градостроительные регламенты подлежат отображению на карте градостроительного зонирования Поселения.

**Глава 8. ПУБЛИЧНЫЕ СЛУШАНИЯ ПО ВОПРОСАМ ГРАДОСТРОИТЕЛЬНОЙ ДЕЯТЕЛЬНОСТИ**

***Статья 30. Общие положения о публичных слушаниях по вопросам градостроительной деятельности***

1. В соответствии с Градостроительным кодексом Российской Федерации публичные слушания по вопросам градостроительной деятельности **проводятся в следующих случаях:**

- 1) внесения изменений в генеральный план Поселения;
- 2) внесения изменений в настоящие Правила;
- 3) по документации по планировке территории, проекта предложений о внесении изменений в документацию по планировке территории:
  - а) проектов планировки территории, содержащих в своем составе проекты межевания территории;
  - б) проектов планировки территории, не содержащих в своем составе проектов межевания территории;



в) проектов межевания территории вне состава проекта планировки территории в случае межевания территории, на которой расположены многоквартирные дома;

4) предоставления разрешений на условно разрешенные виды использования земельных участков и объектов капитального строительства;

5) предоставления разрешений на отклонения от предельных параметров разрешенного строительства.

2. Публичные слушания по обсуждению вопросов градостроительной деятельности проводятся в соответствии с Федеральным законом «Об общих принципах организации местного самоуправления в Российской Федерации», Градостроительным кодексом Российской Федерации, Уставом Поселения, настоящими Правилами.

3. Выносимые на публичные слушания проекты документов, заявлений должны соответствовать требованиям технических регламентов (а вплоть до их вступления в установленном порядке в силу - нормативных технических документов в части, не противоречащей Федеральному закону «О техническом регулировании» и Градостроительному кодексу Российской Федерации), нормативам градостроительного проектирования, градостроительным регламентам.

4. Органом местного самоуправления, уполномоченным на проведение публичных слушаний по вопросам градостроительной деятельности и на подготовку проектов постановлений по вопросам градостроительной деятельности, является Администрация Поселения.

#### **5. Предметом публичных слушаний являются:**

1) вопросы соответствия подготовленных проектов документов, заявлений требованиям законодательства, а также документам, принятым в установленном порядке;

2) документы, подлежащие утверждению в соответствии с полномочиями органов местного самоуправления Поселения в области градостроительной деятельности. Иные вопросы не подлежат обсуждению на публичных слушаниях.

6. Способы предоставления информации участникам публичных слушаний по вопросам градостроительной деятельности помимо документов, материалов, определенных настоящими Правилами, являются выставки, экспозиции демонстрационных материалов, выступления представителей органов местного самоуправления, разработчиков проектов документов на публичных слушаниях, в печатных средствах массовой информации, по радио, телевидению и в сети Интернет и другие не запрещенные законом способы.

7. Участники публичных слушаний вправе представлять свои предложения и замечания, касающиеся обсуждаемых вопросов, для включения в протокол публичных слушаний.

8. Выявление мнений участников публичных слушаний не влечет обязанности органа, принимающего решение с учетом результатов публичных слушаний, принимать решение, отражающее мнение большинства участников публичных слушаний.

9. Публичные слушания считаются состоявшимися в случаях, когда выполнены требования Градостроительного кодекса Российской Федерации и настоящих Правил в части сроков, процедур информирования и наличия подготовленных к публичным слушаниям документов и материалов. Тот факт, что в публичных слушаниях, подготовленных с учетом всех указанных требований, не приняло участие ни одно лицо, не является основанием для признания публичных слушаний не состоявшимися.

10. Продолжительность проведения публичных слушаний устанавливается в решении о назначении публичных слушаний и должна составлять:

1) не менее двух и не более четырех месяцев со дня опубликования (обнародования) решения о назначении публичных слушаний в порядке, установленном для официального опубликования (обнародования) муниципальных правовых актов, иной официальной информации, до дня опубликования (обнародования) в том же порядке заключения о результатах публичных слушаний (**в случае обсуждения проекта изменений в настоящие Правила**);

2) не менее одного и не более трех месяцев со дня опубликования (обнародования) решения о назначении публичных слушаний в порядке, установленном для официального опубликования (обнародования) муниципальных правовых актов, иной официальной информации, до дня опубликования (обнародования) в том же порядке заключения о результатах публичных слушаний (**в случае обсуждения проекта документации по планировке территории**);

3) не более одного месяца со дня оповещения о времени и месте их проведения до дня опубликования (обнародования) в порядке, установленном для официального опубликования (обнародования) муниципальных правовых актов, иной официальной информации, заключения о результатах публичных слушаний (**в случае обсуждения заявлений о предоставлении разрешений на условно разрешенные виды использования земельных участков и объектов капитального строительства и на отклонения от предельных параметров разрешенного строительства**).

12. Публичные слушания проводятся в рабочие дни.

13. В месте (местах) проведения публичных слушаний размещаются документы, материалы в составе, определенном требованиями к составу обсуждаемого проекта документа, заявления и требованиями статей 31 – 35 настоящих Правил.

14. Расходы, связанные с организацией и проведением публичных слушаний по вопросам градостроительной деятельности, несет соответствующий орган местного самоуправления Поселения, физические и юридические лица, предприниматели, подготовившие проекты документов, заявления по вопросам, требующим проведения публичных слушаний.

### ***Статья 31. Порядок проведения публичных слушаний по вопросам градостроительной деятельности***

1. Публичные слушания проводятся по инициативе населения поселения, представительного органа, главы сельсовета.

Инициаторами проведения публичных слушаний от имени населения поселения могут выступать:

- инициативная группа граждан, проживающих на территории поселения, численностью не менее 10 человек;
- избирательные и иные общественные объединения;
- организации, предприятия, учреждения, расположенные на территории поселения;
- органы территориального общественного самоуправления.

1.1. Обращение населения (группы представителей населения) с инициативой проведения публичных слушаний должно включать в себя:

- обращение от имени населения, подписанное установленным числом граждан, либо протокол собрания отделения общественного объединения с указанием фамилий, имен и отчеств инициаторов проведения публичных слушаний, адресов их проживания, адресов и телефонов отделений общественных объединений;
- обоснование необходимости проведения публичных слушаний;
- предлагаемый состав участников публичных слушаний;
- информационные, аналитические материалы, относящиеся к теме публичных слушаний;
- иные материалы по усмотрению инициаторов обращения.

Обращение направляется инициаторами проведения публичных слушаний в представительный орган, либо главе сельсовета, если принятие нормативного правового акта входит в его компетенцию.

По результатам рассмотрения обращения представительный орган, либо глава сельсовета может назначить проведение публичных слушаний либо отказать в их проведении по основаниям, предусмотренным законодательством.

Обращение инициаторов проведения публичных слушаний в представительный орган должно рассматриваться в присутствии его инициаторов на открытом заседании представительного органа. Решение о назначении публичных слушаний принимается на заседании представительного органа большинством голосов от установленного числа депутатов.

Обращение инициаторов публичных слушаний, направленное главе сельсовета рассматривается в присутствии его организаторов.

2. В случае если инициатива проведения публичных слушаний принадлежит представительному органу или главе сельсовета, указанные органы обязаны принять соответствующее решение.

Решение о назначении публичных слушаний принимает представительный орган Поселения или глава Поселения.

Решение о назначении публичных слушаний должно содержать:

а) тему публичных слушаний, проект нормативного правового акта, выносимый на публичные слушания;

б) срок проведения публичных слушаний;

в) дату (даты), время и место (места) проведения публичных слушаний;

г) место размещения документов, материалов, подлежащих рассмотрению на публичных слушаниях;

д) наименование органа, уполномоченного в соответствии с настоящими Правилами на проведение публичных слушаний, состав комиссии, ответственной за организацию и проведение публичных слушаний, и ее место нахождения;

е) сведения об инициаторах публичных слушаний, предполагаемый состав участников;

ж) сроки подачи предложений и рекомендаций по обсуждаемым вопросам.

3. Решение представительного органа или постановление главы сельсовета подлежит обнародованию не менее чем за 1 месяц до дня проведения публичных слушаний. Одновременно до населения должна быть доведена информация о порядке ознакомления и получения документов, предполагаемых к рассмотрению на публичных слушаниях.

Срок проведения публичных слушаний по проекту генерального плана, по проекту правил землепользования и застройки, по проектам планировки территорий и проектам межевания территорий, по вопросу предоставления разрешения на условно разрешенный вид использования земельного участка или объекта капитального строительства, по вопросу предоставления разрешения на отклонение от предельных параметров разрешенного строительства, реконструкции объектов капитального строительства, с момента оповещения населения поселения о времени и месте их проведения до дня обнародования заключения о результатах публичных слушаний **не может быть менее одного месяца и более трех месяцев.**

Процедура принятия решений по итогам обязательных публичных слушаний по проектам градостроительных решений проводится в соответствии с требованиями Градостроительного кодекса РФ.

Организация и проведение публичных слушаний по проектам генерального плана, правил землепользования и застройки, планировки территорий и межевания территорий являются расходным обязательством муниципального образования (наименование муниципального образования).

Решение о назначении публичных слушаний подлежит опубликованию (обнародованию) в порядке, установленном для официального опубликования (обнародования) муниципальных правовых актов, иной официальной информации. Исчисление сроков проведения публичных слушаний начинается со дня указанного опубликования (обнародования).

4. Расходы, связанные с организацией и проведением публичных слушаний по вопросам предоставления разрешения на условно разрешенный вид использования земельного участка или объекта капитального строительства и по вопросам о предоставлении разрешения на отклонение от предельных параметров разрешенного строительства, реконструкции объектов капитального строительства, несет физическое или юридическое лицо, заинтересованное в предоставлении такого разрешения.

5. Подготовка публичных слушаний. При публичных слушаниях, назначаемых представительным органом и главой сельсовета, организационно-техническое и информационное обеспечение проведения публичных слушаний возлагается на администрацию сельсовета.

6. Администрация сельсовета не позднее 3 дней со дня принятия решения о назначении публичных слушаний создает комиссию, ответственную за организацию и проведение публичных слушаний и организует проведение первого заседания комиссии. Состав комиссии определяется главой сельсовета и представительным органом.

На первом заседании члены комиссии избирают председателя, определяют его полномочия по организации работы комиссии и проведению публичных слушаний.

Комиссия:

- определяет место и время проведения публичных слушаний с учетом количества приглашенных участников и возможности свободного доступа для населения поселения и представителей органов местного самоуправления;
- оповещает население поселения в доступной форме о проведении публичных слушаний;
- обеспечивает обнародование темы и перечня вопросов публичных слушаний;
- определяет перечень должностных лиц, специалистов, организаций и других представителей общественности;

- проводит анализ материалов, представленных инициаторами публичных слушаний;
- утверждает повестку дня публичных слушаний;
- определяет состав лиц, участвующих в публичных слушаниях, состав приглашенных лиц;
- назначает ведущего и секретаря публичных слушаний для ведения публичных слушаний и составления протокола;
- определяет докладчиков (содокладчиков);
- устанавливает порядок выступлений на публичных слушаниях;
- определяет порядок и форму принятия решений на публичных слушаниях;
- организует подготовку проекта итогового документа;
- регистрирует участников публичных слушаний и обеспечивает их проектом итогового документа;
- обнародует результаты публичных слушаний не позднее чем через 10 дней со дня их проведения.

Комиссия составляет план работы по подготовке и проведению публичных слушаний, определяет перечень задач, необходимых для их проведения.

7. Опубликованию (обнародованию), кроме решения о назначении публичных слушаний по проекту, подлежат графическая часть и краткая информационная записка о предмете публичных слушаний.

8. Участниками публичных слушаний могут являться граждане, постоянно или преимущественно проживающие на территории поселения, не моложе 18 лет, депутаты (наименование представительного органа), должностные лица администрации сельсовета, приглашенные к участию в публичных слушаниях, другие заинтересованные лица.

9. Перед началом обсуждений участники публичных слушаний должны быть проинформированы:

1) о продолжительности обсуждения, которое не может превышать три часа в день, время выступления участников определяется ведущим публичных слушаний, исходя из количества выступающих и времени, отведенного для проведения собрания, но не может быть более 5 минут на одно выступление;

2) о регламенте проведения публичных слушаний (включая вопросы предельной продолжительности выступления участников публичных слушаний);

3) о предмете публичных слушаний - вопросы, определенные частью 8 статьи 32, частью 9 статьи 33, частью 14 статей 34 – 35 Правил.

10. Для организации прений ведущий объявляет вопрос, по которому проводится обсуждение, и пр

По окончании выступления участника (или при истечении предоставленного времени), ведущий дает возможность участникам слушаний задать уточняющие вопросы по позиции и (или) аргументам выступающего и дополнительное время для ответов на вопросы.

11. В ходе проведения публичных слушаний ведется протокол. В протоколе фиксируются устные и письменные замечания и предложения, относящиеся к предмету публичных слушаний, поступившие от участников публичных слушаний.

12. С учетом положений протокола Администрация Поселения подготавливает заключение о результатах публичных слушаний.

13. Заключение о результатах публичных слушаний подлежат опубликованию в порядке, установленном для официального опубликования муниципальных правовых актов, иной официальной информации.

Одновременно с подготовкой проекта заключения о результатах публичных слушаний по обсуждению вопроса о предоставлении разрешения на условно разрешенный вид использования или на отклонение от предельных параметров разрешенного строительства Комиссия по землепользованию и застройке осуществляет подготовку проекта рекомендаций главе сельсовета.

14. Итоговый документ публичных слушаний совместно с протоколом передаются в представительный орган или главе сельсовета для принятия решения.

Комиссия обеспечивает возможность ознакомления с итоговым документом публичных слушаний путем обнародования, а также иными доступными для населения способами.

Представительный орган включает вопрос о рассмотрении результатов публичных слушаний в повестку очередного или внеочередного заседания представительного органа.

Глава сельсовета включает вопрос о рассмотрении результатов публичных слушаний в повестку дня очередного или внеочередного в избранной им формы обсуждения.

На заседании представительного органа либо у главы сельсовета председатель комиссии докладывает о ее работе, итогах проведенных публичных слушаний и представляет представительному органу или главе сельсовета итоговый документ публичных слушаний.

Представительным органом или главой сельсовета принимается нормативный правовой акт по существу рассматриваемого вопроса, который подлежит официальному обнародованию.

В случае принятия представительным органом или главой сельсовета нормативного правового акта, противоречащего рекомендациям публичных слушаний, представительный орган или глава сельсовета обязаны обнародовать мотивы принятия такого решения.

Материалы публичных слушаний в течение всего срока полномочий представительного органа и главы сельсовета должны храниться в администрации сельсовета, а по истечении этого срока сдаваться на хранение в архивный отдел администрации сельсовета.

### ***Статья 32. Проведение публичных слушаний по внесению изменений в настоящие Правила***

1. Инициаторами подготовки проектов документов, обсуждаемых на публичных слушаниях по внесению изменений в настоящие Правила, могут быть: федеральный орган исполнительной власти, орган исполнительной власти субъекта Российской Федерации, орган местного самоуправления муниципального района, орган местного самоуправления Поселения, заинтересованные физические и юридические лица, предприниматели в соответствии с частью 3 статьи 33 Градостроительного кодекса Российской Федерации, подготовившие соответствующие предложения по изменению настоящих Правил.

2. Особенности взаимодействия в процессе проведения публичных слушаний Администрации Поселения, Комиссии, главы Администрации поселения, главы Поселения и

представительного органа Поселения устанавливаются статьями 31 - 33 Градостроительного кодекса Российской Федерации, Уставом Поселения, положением о Комиссии.

3. Участниками публичных слушаний по проекту о внесении изменений в настоящие Правила являются жители Поселения, правообладатели земельных участков и объектов капитального строительства, расположенных в Поселении, иные заинтересованные лица.

Место проведения публичных слушаний указывается в сообщении о назначении публичных слушаний.

В случае, если внесение изменений в настоящие Правила связано с размещением или реконструкцией отдельного объекта капитального строительства, публичные слушания по внесению соответствующих изменений в регламент использования территорий в составе настоящих Правил проводятся в границах территории, планируемой для размещения или реконструкции такого объекта, и в границах устанавливаемой для такого объекта зоны с особыми условиями использования территории.

4. Если по результатам публичных слушаний по проекту, подготовленному по инициативе заинтересованных физических или юридических лиц, предпринимателей, выявилась необходимость внесения изменений в проект, Администрация Поселения может предложить указанным лицам внести соответствующие изменения.

### ***Статья 33. Проведение публичных слушаний по проекту документации по планировке территории***

1. Инициаторами подготовки проектов документов, обсуждаемых на публичных слушаниях по проекту документации по планировке территории, могут быть: орган местного самоуправления муниципального района, орган местного самоуправления Поселения, заинтересованные физические и юридические лица, предприниматели, подготовившие проект документации по планировке территории либо проект о внесении изменений в утвержденную в установленном порядке документацию по планировке территории (далее - подготовка проекта документации по планировке территории).

2. Особенности взаимодействия в процессе проведения публичных слушаний Администрации Поселения, Комиссии, главы Администрации поселения, главы Поселения и представительного органа Поселения устанавливаются статьями 45, 46 Градостроительного кодекса Российской Федерации, Уставом Поселения, положением о Комиссии.

3. Участниками публичных слушаний по проекту документации по планировке территории являются:

1) граждане, проживающие на территории, применительно к которой осуществляется подготовка проекта документации по планировке территории;

2) правообладатели земельных участков и объектов капитального строительства, расположенные на указанной территории;

3) лица, законные интересы которых могут быть нарушены в связи с реализацией документации по планировке территории.

4. Предметом публичных слушаний по проекту планировки территории, содержащему в своем составе проекты межевания территории, являются следующие вопросы:

1) подтверждение соответствия проекта планировки территории генеральному плану Поселения;

2) подтверждение соответствия проекта планировки территории требованиям технических регламентов (а вплоть до их вступления в установленном порядке в силу - нормативных технических документов в части, не противоречащей Федеральному закону «О техническом регулировании» и Градостроительному кодексу Российской Федерации);

3) подтверждение учета в проекте планировки существующих правовых фактов;

4) подтверждение соответствия проекта планировки территории требованию, согласно которому размеры земельных участков в границах застроенных территорий должны устанавливаться с учетом фактического землепользования и градостроительных нормативов и правил, действовавших в период застройки территории;

5) характеристики планируемого развития территории и размещения объектов на территории, применительно к которой подготовлен проект планировки территории;

6) красные линии, посредством которых определяются и изменяются границы прохождения линейных объектов (в случаях, когда для этого не используются границы зон действия сервитутов) с учетом необходимости, целесообразности и возможности изъятия земельных участков для государственных или муниципальных нужд;

7) наличие в пределах застроенной территории свободных от прав третьих лиц земельных участков, которые могут быть предоставлены для строительства в порядке, определенном в соответствии с земельным законодательством;

8) земельные участки, предлагаемые в границах зон действия публичных сервитутов для обеспечения прохода, проезда неограниченному кругу лиц;

9) наличие градостроительных планов земельных участков, на которых располагаются объекты капитального строительства, в том числе многоквартирные дома.

При обсуждении проектов планировок без проектов межевания в составе проекта планировки предметом публичных слушаний являются вопросы 1 – 3, 5, 6, установленные в настоящей части.

В случае принятия решения о проведении публичных слушаний по проектам межевания территории, подготовленным в виде отдельного документа, предметом обсуждения на публичных слушаниях являются вопросы 1 – 4, 7 - 9, установленные настоящей частью.

5. Место проведения публичных слушаний указывается в сообщении о назначении публичных слушаний.

6. Если по результатам публичных слушаний по проекту, подготовленному по инициативе заинтересованных физических или юридических лиц, предпринимателей, выявилась необходимость внесения изменений в проект, Администрация Поселения может предложить указанным лицам внести соответствующие изменения.

***Статья 34. Особенности проведения публичных слушаний по предоставлению разрешений на условно разрешенные виды использования земельных участков и объектов капитального строительства***



1. Инициаторами подготовки проектов документов, обсуждаемых на публичных слушаниях по предоставлению разрешений на условно разрешенные виды использования земельных участков и объектов капитального строительства, могут быть заинтересованные физические или юридические лица, предприниматели, подавшие заявления о предоставлении разрешений на условно разрешенные виды использования земельных участков и объектов капитального строительства.

2. Особенности взаимодействия в процессе проведения публичных слушаний Администрации Поселения, Комиссии, главы Администрации поселения, главы Поселения и представительного органа Поселения устанавливаются статьей 39 Градостроительного кодекса Российской Федерации, Уставом Поселения, положением о Комиссии.

3. Право, определенное частью 1 настоящей статьи, может быть реализовано только в случаях, когда выполняются следующие условия:

1) на соответствующую территорию распространяются настоящие Правила;

2) применительно к соответствующей территориальной зоне в составе регламента использования территорий установлен условно разрешенный вид использования земельного участка, объекта капитального строительства, который запрашивается заявителем.

4. Участниками публичных слушаний по предоставлению разрешений на условно разрешенные виды использования земельных участков и объектов капитального строительства являются:

1) правообладатели земельных участков, имеющих общие границы с земельным участком, применительно к которому запрашивается разрешение;

2) правообладатели объектов капитального строительства, расположенных на земельных участках, имеющих общие границы с земельным участком, применительно к которому запрашивается разрешение;

3) правообладатели помещений, являющихся частью объекта капитального строительства, применительно к которому запрашивается разрешение.

5. В заявлении и прилагаемых к нему материалах должна быть обоснована целесообразность намерений и доказано, что при выполнении определенных условий, не будет оказано негативных воздействий на окружающую среду в объемах, превышающих пределы, определенные техническими регламентами (а вплоть до их вступления в установленном порядке в силу - нормативных технических документов в части, не противоречащей Федеральному закону «О техническом регулировании» и Градостроительному кодексу Российской Федерации) и градостроительными регламентами, определенными настоящими Правилами применительно к соответствующей территориальной зоне.

6. В заявлении отражается содержание запроса и даются идентификационные сведения о заявителе.

7. Приложения к заявлению должны содержать идентификационные сведения о земельном участке и обосновывающие материалы.

8. Идентификационные сведения о земельном участке, в отношении которого подается заявление, включают:

1) адрес расположения земельного участка, объекта капитального строительства;

2) кадастровый номер земельного участка и его кадастровый план;

3) свидетельство о государственной регистрации права на земельный участок, объекты капитального строительства;

4) ситуационный план - расположение соседних земельных участков с указанием их кадастровых номеров, а также объектов капитального строительства, на них расположенных.

9. Обосновывающие материалы предъявляются в виде архитектурной концепции объекта капитального строительства (реконструкции), которую предлагается реализовать в случае предоставления разрешения на условно разрешенный вид использования.

Обосновывающие материалы включают:

1) проект предложений к градостроительному плану земельного участка с отражением на нем позиций, относящихся к запросу, указанием мест расположения существующих и намечаемых к строительству строений и описание их характеристик (общая площадь, этажность, открытые пространства, существующие и планируемые места стоянок автомобилей и т.д.); информацию о планируемых вместимости, мощности объекта, объемах ресурсов, необходимых для функционирования объекта (количество работающих и посетителей); грузооборот (частота подъезда к объекту грузового автотранспорта); объемы инженерных ресурсов (энергообеспечение, водоснабжение и т.д.); документы, подтверждающие возможность получения таких ресурсов в необходимом объеме (технические условия, предоставленные уполномоченными организациями);

2) информацию о предполагаемом уровне воздействия на окружающую среду (объем и характер выбросов в атмосферу, количество отходов производства и степень их вредности) - обоснование того, что реализацией данных предложений не будет оказано негативное воздействие на окружающую среду в объемах, превышающих допустимые пределы.

Могут представляться и иные материалы, обосновывающие целесообразность, возможность и допустимость реализации предложений.

10. Заявление должно содержать также обязательство заинтересованного лица нести расходы, связанные с организацией и проведением публичных слушаний по вопросу предоставления разрешения на условно разрешенный вид использования.

11. Место проведения публичных слушаний указывается в сообщении о назначении публичных слушаний.

### ***Статья 35. Особенности проведения публичных слушаний по предоставлению разрешений на отклонения от предельных параметров разрешенного строительства***

1. Инициаторами подготовки проектов документов, обсуждаемых на публичных слушаниях по предоставлению разрешений на отклонения от предельных параметров разрешенного строительства, могут быть заинтересованные физические или юридические лица, предприниматели, подавшие заявления о предоставлении разрешений на отклонения от предельных параметров разрешенного строительства.

2. Особенности взаимодействия в процессе проведения публичных слушаний Администрации Поселения, Комиссии, главы Администрации поселения, главы Поселения и представительного органа Поселения устанавливаются **статьей 40 Градостроительного кодекса** Российской Федерации, Уставом Поселения, положением о Комиссии.

3. Право, определенное частью 1 настоящей статьи, может быть реализовано только в случаях, когда:

1) применительно к соответствующей территории действуют настоящие Правила;

2) размеры земельных участков меньше установленных регламентом использования территорий минимальных размеров земельных участков либо конфигурация, инженерно-геологические или иные характеристики земельных участков неблагоприятны для застройки.

4. Участниками публичных слушаний по предоставлению разрешений на условно разрешенные виды использования земельных участков и объектов капитального строительства являются:

1) правообладатели земельных участков, имеющих общие границы с земельным участком, применительно к которому запрашивается разрешение;

2) правообладатели объектов капитального строительства, расположенных на земельных участках, имеющих общие границы с земельным участком, применительно к которому запрашивается разрешение;

3) правообладатели помещений, являющихся частью объекта капитального строительства, применительно к которому запрашивается разрешение.

5. В заявлении и прилагаемых к нему материалах должна быть обоснована правомерность намерений и доказано, что:

1) в отношении соответствующего земельного участка его правообладатель вправе подать заявление - выполняются обязательные условия, определенные частью 1 статьи 40 Градостроительного кодекса Российской Федерации;

2) в случае предоставления разрешения на отклонение от предельных параметров разрешенного строительства такое отклонение будет реализовано при соблюдении требований технических регламентов (а вплоть до их вступления в установленном порядке в силу - нормативных технических документов в части, не противоречащей Федеральному закону «О техническом регулировании» и Градостроительному кодексу Российской Федерации).

6. В заявлении отражается содержание запроса и даются идентификационные сведения о заявителе - правообладателе земельного участка.

7. Приложения к заявлению должны содержать идентификационные сведения о земельном участке и обосновывающие материалы.

8. Идентификационные сведения о земельном участке, в отношении которого подается заявление, включают сведения, указанные в части 8 статьи 34 настоящих Правил.

9. Обосновывающие материалы предъявляются в виде архитектурной концепции объекта капитального строительства (реконструкции), которую предлагается реализовать в случае предоставления разрешения на отклонение от предельных параметров разрешенного строительства, реконструкции, включающего в себя:

1) обоснование наличия предусмотренного частью 1 статьи 40 Градостроительного кодекса Российской Федерации права у заявителя обратиться с заявлением;

2) проект предложений по градостроительному плану земельного участка с указанием конкретных параметров, являющихся отклонением от предельных параметров разрешенного строительства, реконструкции;

3) расчеты и обоснование того, что предполагаемая постройка не превысит по объему (площади) аналогичную постройку, выполненную без отклонений.

10. Заявление должно содержать обязательство заинтересованного лица нести расходы, связанные с организацией и проведением публичных слушаний по вопросу предоставления разрешения на отклонение от предельных параметров разрешенного строительства, реконструкции.

11. Место проведения публичных слушаний указывается в сообщении о назначении публичных слушаний.

## **Глава 9. ПОЛОЖЕНИЯ О РЕЗЕРВИРОВАНИИ ЗЕМЕЛЬ, ОБ ИЗЪЯТИИ ЗЕМЕЛЬНЫХ УЧАСТКОВ ДЛЯ ГОСУДАРСТВЕННЫХ ИЛИ МУНИЦИПАЛЬНЫХ НУЖД, УСТАНОВЛЕНИИ ПУБЛИЧНЫХ СЕРВИТУТОВ**

### ***Статья 36. Градостроительные основания изъятия земельных участков и объектов капитального строительства для государственных или муниципальных нужд***

1. Порядок изъятия, земельных участков и объектов капитального строительства для государственных или муниципальных нужд, определяется гражданским и земельным законодательством. Градостроительные основания для принятия решений об изъятии земельных участков и объектов капитального строительства для государственных или муниципальных нужд определяется градостроительным кодексом Российской Федерации.

2. Градостроительными основаниями для принятия решений об изъятии, земельных участков и объектов капитального строительства для государственных или муниципальных нужд, являются утвержденные в установленном порядке документы территориального планирования и документация по планировке территории.

3. По результатам принятия решений уполномоченными органами об изъятии земельных участков для государственных нужд и муниципальных нужд Администрация Поселения, при необходимости, готовит проекты решений о внесении изменений в настоящие Правила, а также в документацию по планировке территории.

### ***Статья 37. Градостроительные основания резервирования земель для государственных или муниципальных нужд***

1. Порядок резервирования земель для государственных или муниципальных нужд определяется земельным законодательством. Градостроительные основания для принятия решений о резервировании земель для государственных или муниципальных нужд устанавливаются Градостроительным кодексом Российской Федерации.

2. Градостроительными основаниями для принятия решений о резервировании земель для государственных или муниципальных нужд являются утвержденные в установленном порядке документы территориального планирования, отображающие зоны резервирования (зоны планируемого размещения объектов для государственных и муниципальных нужд, связанных с размещением объектов инженерной, транспортной и социальной инфраструктур, объектов обороны и безопасности, созданием особо охраняемых природных территорий,

строительством водохранилищ и иных искусственных водных объектов), либо схемы резервирования земель, подготавливаемые в соответствии с федеральным законом, и проекты планировки территории с проектами межевания территории, определяющие границы зон резервирования.

Указанные документы и документация подготавливаются и утверждаются в порядке, установленном законодательством о градостроительной деятельности.

3. Решение о резервировании земель должно содержать:

- цели и сроки резервирования земель;
- реквизиты документов, в соответствии с которыми осуществляется резервирование земель;
- ограничение прав на зарезервированные земельные участки, устанавливаемые в соответствии с Земельным кодексом Российской Федерации и другими федеральными законами, необходимые для достижения целей резервирования земель;
- сведения о месте и времени ознакомления заинтересованных лиц со схемой резервируемых земель, а также перечнем кадастровых номеров земельных участков, которые расположены в границах зарезервированных земель;
- обоснование наличия государственных или муниципальных нужд;
- схему резервируемых земель, а также перечень кадастровых номеров земельных участков, которые расположены в границах резервируемых земель;
- сведения о земельных участках, права на которые ограничиваются решением о резервировании земель, в объеме, необходимом для внесения в государственный кадастр недвижимости.

4. Решение о резервировании земель подлежит опубликованию в порядке, установленном для официального опубликования муниципальных правовых актов, иной официальной информации. Решение о резервировании земель вступает в силу не ранее его опубликования.

5. Действие ограничений прав, установленных решением о резервировании земель, прекращается в связи со следующими обстоятельствами:

- а) по истечении указанного в решении срока резервирования земель;
- б) предоставление в установленном порядке зарезервированного земельного участка, не обремененного правами третьих лиц, для целей, установленных решением о резервировании земель;
- в) отмена решения о резервировании;
- г) изъятие в установленном порядке, зарезервированного земельного участка для государственных и/или муниципальных нужд;
- д) решение суда, вступившее в законную силу.

## Статья 38. Условия установления публичных сервитутов

1. Глава Администрации Поселения вправе принимать правовые акты об установлении применительно к земельным участкам и объектам капитального строительства, принадлежащим

физическим или юридическим лицам, предпринимателям, публичных сервитутов, связанных с обеспечением общественных нужд - проезда, прохода через земельный участок, установки и эксплуатации объектов и коммуникаций инженерно-технического обеспечения (линий электросвязи, водо- и газопроводов, канализации и т.д.), охраны природных объектов, объектов культурного наследия, иных общественных нужд, которые не могут быть обеспечены иначе, как только путем установления публичных сервитутов.

2. Границы зон действия публичных сервитутов отображаются в проектах межевания территории и указываются в документах государственного кадастрового учета земельных участков и объектов капитального строительства.

3. Установление публичных сервитутов производится постановлением Администрации Поселения об установлении публичного сервитута на основании утвержденного проекта межевания территории – в течение 30 дней со дня его утверждения (внесения в него соответствующих изменений).

При этом результаты публичных слушаний по утверждению (внесению изменений) проекта межевания территории признаются результатами общественными слушаний, предусмотренных статьей 23 Земельного кодекса Российской Федерации.

## **Глава 10. СТРОИТЕЛЬНЫЕ ИЗМЕНЕНИЯ ОБЪЕКТОВ КАПИТАЛЬНОГО СТРОИТЕЛЬСТВА**

В соответствии с Градостроительным кодексом Российской Федерации нормы настоящей главы распространяются на земельные участки и объекты капитального строительства, которые не являются объектами культурного наследия.

Действия по подготовке проектной документации, осуществлению реставрационных и иных работ применительно к объектам капитального строительства, которые в соответствии с законодательством являются памятниками культурного наследия, регулируются законодательством Российской Федерации об охране объектов культурного наследия.

### ***Статья 39. Право на строительные изменения объектов капитального строительства и основания для его реализации. Виды строительных изменений объектов капитального строительства***

1. Правообладатели земельных участков и объектов капитального строительства, их доверенные лица вправе производить строительные изменения объектов капитального строительства. Под строительными изменениями объектов капитального строительства понимаются новое строительство, реконструкция, снос объектов капитального строительства, капитальный ремонт, затрагивающий конструктивные и другие характеристики надежности и безопасности объектов капитального строительства, иные подобные изменения объектов капитального строительства.

Право на строительные изменения объектов капитального строительства может быть реализовано при наличии разрешения на строительство, предоставляемого в соответствии с законодательством о градостроительной деятельности и статьями 41, 42 настоящих Правил, за исключением случаев, установленных частью 2 настоящей статьи.

2. Выдача разрешения на строительство не требуется в случаях:

- 1) строительства гаража на земельном участке, предоставленном физическому лицу для целей, не связанных с осуществлением предпринимательской деятельности;
- 2) строительства на земельном участке, предоставленном для ведения садоводства;
- 3) строительства на земельном участке строений и сооружений вспомогательного использования;
- 4) изменения объектов капитального строительства и (или) их частей, если такие изменения не затрагивают конструктивные и другие характеристики их надежности и безопасности, не нарушают права третьих лиц и не превышают предельные параметры разрешенного строительства, реконструкции, установленные градостроительным регламентом.

Законами и иными нормативными правовыми актами субъекта Российской Федерации о градостроительной деятельности может быть установлен дополнительный перечень случаев и объектов, для которых не требуется получение разрешения на строительство. Кроме того, не требуется также разрешения на строительство для изменений одного вида использования на другой вид разрешенного использования объектов капитального строительства при одновременном наличии следующих условий:

- выбираемый правообладателем объекта капитального строительства вид разрешенного использования установлен в главах 16, 17 настоящих Правил как основной или вспомогательный (для соответствующей территориальной зоны, обозначенной на карте градостроительного зонирования);

- планируемые действия не связаны с изменениями пространственных параметров и несущих конструкций и не приведут к нарушениям требований безопасности (пожарной, санитарно-эпидемиологической и т.д.).

Лица, осуществляющие действия, не требующие разрешения на строительство, несут ответственность в соответствии с законодательством за последствия, которые могут возникнуть в результате осуществления таких действий.

Указанные лица вправе за счет собственных средств получить заключение лица, имеющего выданное саморегулируемой организацией свидетельство о допуске к подготовке проектной документации на виды работ, которые оказывают влияние на безопасность объектов капитального строительства о том, что планируемые ими действия не требуют разрешения на строительство.

#### ***Статья 40. Подготовка проектной документации***

1. Назначение, состав, содержание, порядок подготовки и утверждения проектной документации определяются законодательством о градостроительной деятельности и иными нормативными правовыми актами.

В соответствии с частью 3 статьи 48 Градостроительного кодекса Российской Федерации подготовка проектной документации не требуется при строительстве, реконструкции, капитальном ремонте объектов индивидуального жилищного строительства.

В указанных случаях застройщик по собственной инициативе вправе обеспечить подготовку проектной документации применительно к объектам индивидуального жилищного строительства.

2. Проектная документация подготавливается применительно к зданиям, строениям, сооружениям и их частям, реконструируемым, создаваемым в границах сформированного земельного участка на основании градостроительного плана земельного участка.

3. Проектная документация может подготавливаться на основании договоров, заключаемых между застройщиком (заказчиком) и физическими, юридическими лицами, предпринимателями (исполнителями проектной документации, далее в настоящей статье - исполнителями), которые соответствуют требованиям законодательства, предъявляемым к лицам, осуществляющим архитектурно-строительное проектирование или застройщиком самостоятельно в соответствии с законодательством.

Отношения между застройщиком (заказчиком) и исполнителями регулируются гражданским законодательством.

Состав документов, материалов, подготавливаемых в рамках выполнения договоров о подготовке проектной документации применительно к различным видам объектов, определяется законодательством о градостроительной деятельности, Постановлением Правительства Российской Федерации от 16.02.2008 № 87 «О составе разделов проектной документации и требованиях к их содержанию».

4. Неотъемлемой частью договора о подготовке проектной документации является задание застройщика (заказчика) исполнителю.

Задание застройщика (заказчика) исполнителю должно включать:

- градостроительный план земельного участка, подготовленный в соответствии со статьей 12 настоящих Правил, с указанием исполнителю об обязательном соблюдении регламентов использования территорий, красных линий, границ зон действия публичных сервитутов, иных требований градостроительного плана земельного участка;

- результаты инженерных изысканий либо задание исполнителю обеспечить проведение инженерных изысканий;

- технические условия подключения проектируемого объекта капитального строительства к сетям инженерно-технического обеспечения (в случае невозможности обеспечить функционирование объекта без такого подключения) либо указание исполнителю обеспечить получение указанных технических условий;

- иные определенные законодательством документы и материалы.

Задание застройщика (заказчика) исполнителю может включать иные текстовые и графические материалы, отражающие намерение застройщика (заказчика) применительно к проектируемому объекту.

Указанные материалы не могут противоречить документам, определенным законодательством, настоящим пунктом, как обязательные документы, включаемые в задание.

5. Для подготовки проектной документации выполняются инженерные изыскания в порядке, предусмотренном статьей 47 Градостроительного кодекса Российской Федерации.

Не допускаются подготовка и реализация проектной документации без выполнения соответствующих инженерных изысканий.

Состав и формы документов, отражающих результаты инженерных изысканий, определяются в соответствии с законодательством о градостроительной деятельности, нормативными правовыми актами Правительства Российской Федерации.



Инженерные изыскания выполняются застройщиком либо привлекаемым на основании договора с застройщиком (заказчиком) физическим или юридическим лицом, предпринимателем (исполнителями), которые соответствуют требованиям законодательства, предъявляемым к лицам, осуществляющим инженерные изыскания.

Отношения между застройщиком (заказчиком) и исполнителями инженерных изысканий регулируются гражданским законодательством.

Лица, выполняющие инженерные изыскания, несут в соответствии с законодательством ответственность за результаты инженерных изысканий, используемые при подготовке проектной документации и осуществлении строительства.

6. Технические условия подготавливаются в порядке, установленном статьей 23 настоящих Правил:

- при предоставлении для строительства физическим или юридическим лицам, предпринимателям прав на земельные участки, сформированные из состава государственных и муниципальных земель;

- по запросам лиц, обладающих правами на земельные участки и желающих осуществить реконструкцию принадлежащих им объектов капитального строительства.

Технические условия, предусматривающие максимальную нагрузку и сроки подключения объектов капитального строительства к сетям инженерно-технического обеспечения, срок действия технических условий, а также информация о плате за подключение предоставляются организациями, осуществляющими эксплуатацию сетей инженерно-технического обеспечения, без взимания платы в течение четырнадцати дней по запросу органа, уполномоченного в области градостроительной деятельности, или правообладателей земельных участков.

Срок действия предоставленных технических условий и срок платы за подключение устанавливаются организациями, осуществляющими эксплуатацию сетей инженерно-технического обеспечения, не менее чем на два года, за исключением случаев, предусмотренных законодательством.

Правообладатель земельного участка в течение года с момента получения технических условий и информации о плате за подключение должен определить необходимую ему подключаемую нагрузку к сетям инженерно-технического обеспечения в пределах предоставленных ему технических условий.

Организация, осуществляющая эксплуатацию сетей инженерно-технического обеспечения, обязана обеспечить правообладателю земельного участка в установленные сроки подключение построенного или реконструированного объекта капитального строительства к сетям инженерно-технического обеспечения в соответствии с техническими условиями и информацией о плате за подключение, предоставленными правообладателю земельного участка.

Орган местного самоуправления, осуществляющий предоставление земельных участков, не позднее чем за тридцать дней до принятия решения о проведении соответствующих торгов либо о предоставлении земельного участка, находящегося в государственной либо муниципальной собственности, для строительства предоставляет заинтересованным лицам технические условия присоединения к сетям инженерно-технического обеспечения, предусматривающие максимальную нагрузку, срок подключения объекта капитального строительства к сетям инженерно-технического обеспечения, срок действия технических условий, а также информацию о плате за подключение.

Порядок определения и предоставления технических условий ресурсоснабжающими организациями и определения платы за подключение, а также порядок подключения объекта капитального строительства к сетям инженерно-технического обеспечения устанавливается Правительством Российской Федерации.

7. Состав, порядок оформления и представления проектной документации для получения разрешений на строительство устанавливаются Градостроительным кодексом Российской Федерации и в соответствии с ним иными нормативными правовыми актами.

Состав и требования к содержанию разделов проектной документации применительно к различным видам капитального строительства, в том числе к линейным объектам, устанавливаются Постановлением Правительства Российской Федерации от 16.02.2008 № 87 «О составе разделов проектной документации и требованиях к их содержанию».

Проектная документация объектов использования атомной энергии (в том числе ядерных установок, пунктов хранения ядерных материалов и радиоактивных веществ), опасных производственных объектов, определяемых в соответствии с законодательством Российской Федерации, особо опасных, технически сложных, уникальных объектов, объектов обороны и безопасности также должна содержать перечень мероприятий по гражданской обороне, мероприятий по предупреждению чрезвычайных ситуаций природного и техногенного характера.

8. Проектная документация разрабатывается в соответствии с:

- регламентом использования территорий территориальной зоны расположения соответствующего земельного участка, градостроительным планом земельного участка;

- техническими регламентами (а вплоть до их вступления в установленном порядке в силу - нормативными техническими документами в части, не противоречащей Федеральному закону «О техническом регулировании» и Градостроительному кодексу Российской Федерации);

- результатами инженерных изысканий;

- техническими условиями подключения проектируемого объекта к внеплощадочным сетям инженерно-технического обеспечения (в случае, если функционирование проектируемого объекта не может быть обеспечено без такого подключения).

9. Проектная документация утверждается застройщиком или заказчиком. В случаях, предусмотренных статьей 49 Градостроительного кодекса Российской Федерации, застройщик или заказчик до утверждения проектной документации направляет ее на государственную экспертизу. При этом проектная документация утверждается застройщиком или заказчиком при наличии положительного заключения Государственной экспертизы.

10. На основании утвержденной в установленном порядке проектной документации предоставляются разрешения на строительство, кроме случаев, определенных законодательством о градостроительной деятельности и указанных в части 2 статьи 39 настоящих Правил.

#### ***Статья 41. Выдача разрешений на строительство***

1. Разрешение на строительство представляет собой документ, подтверждающий соответствие проектной документации требованиям градостроительного плана земельного участка и дающий заказчику право осуществлять строительство, реконструкцию объектов капитального строительства, а также их капитальный ремонт, за исключением случаев, установленных Градостроительным кодексом Российской Федерации.

2. В Поселении разрешение на строительство выдается Администрацией Поселения за исключением случаев, предусмотренных законом.

3. Выдача разрешений на строительство, в т.ч. проведение экспертизы проектной документации, производится в соответствии со статьями 49 – 51 Градостроительного кодекса Российской Федерации.

#### ***Статья 42. Строительство, реконструкция***

1. Лицами, осуществляющими строительство, могут являться застройщик либо привлекаемое застройщиком или заказчиком на основании договора физическое или юридическое лицо, предприниматель, соответствующие требованиям законодательства Российской Федерации, предъявляемым к лицам, осуществляющим строительство.

2. Осуществление строительства, реконструкции, капитального ремонта объекта капитального строительства регулируется статьей 52 Градостроительного кодекса Российской Федерации.

3. Государственный строительный надзор и строительный контроль осуществляются в соответствии с федеральным законодательством.

#### ***Статья 43. Выдача разрешения на ввод объекта в эксплуатацию***

1. После подписания акта приемки застройщик или уполномоченное лицо направляет в Администрацию Поселения заявление о выдаче разрешения на ввод объекта в эксплуатацию, которое выдается в соответствии со статьей 55 Градостроительного кодекса Российской Федерации.

2. Разрешение на ввод объекта в эксплуатацию является основанием для постановки на государственный учет оконченого строительством объекта капитального строительства, внесения изменений в документы государственного учета объекта капитального строительства.

### **Глава 11. ИНФОРМАЦИОННАЯ СИСТЕМА ОБЕСПЕЧЕНИЯ ГРАДОСТРОИТЕЛЬНОЙ ДЕЯТЕЛЬНОСТИ**

#### ***Статья 44. Общие положения об информационной системе обеспечения градостроительной деятельности***

1. В соответствии с градостроительным законодательством Администрацией муниципального района создается и ведется информационная система обеспечения

градостроительной деятельности - свод документированных сведений о развитии территорий, об их застройке, о земельных участках, об объектах капитального строительства и иных необходимых для осуществления градостроительной деятельности сведений.

Сведения информационной системы обеспечения градостроительной деятельности являются открытыми и общедоступными, за исключением сведений, отнесенных федеральными законами к категории ограниченного доступа.

2. Ведение информационной системы обеспечения градостроительной деятельности, а также предоставление сведений из этой системы, в том числе за плату, осуществляется в соответствии с порядком, установленным Правительством Российской Федерации, и в соответствии с принятым на основании такого порядка - правовым актом Администрации муниципального района.

***Статья 45. Состав документов и материалов, направляемых в информационную систему обеспечения градостроительной деятельности и размещаемых в ней***

В соответствии с Градостроительным кодексом Российской Федерации в информационную систему обеспечения градостроительной деятельности Администрацией Поселения направляются сведения, копии документов и материалов, включая:

1) сведения (в том числе в форме копий соответствующих документов):

а) о генеральном плане Поселения;

б) о настоящих Правилах и внесении в них изменений;

в) о документации по планировке территории;

г) об изученности природных и техногенных условий на основании инженерных изысканий;

д) о резервировании земель, об изъятии земельных участков для муниципальных нужд;

е) о геодезических и картографических материалах;

2) материалы о застроенных и подлежащих застройке земельных участках, включая:

а) результаты инженерных изысканий;

б) сведения о площади, высоте и этажности объекта капитального строительства, сетях инженерно-технического обеспечения, разделы проектной документации, предусмотренные пунктами 2, 8 – 10 части 12 статьи 48 Градостроительного кодекса Российской Федерации, или схема планировочной организации земельного участка с обозначением места размещения объекта индивидуального жилищного строительства;

в) документы, подтверждающие соответствие проектной документации требованиям технических регламентов и результатам инженерных изысканий;

г) заключение государственной экспертизы проектной документации (при необходимости);

е) разрешение о предоставлении разрешения на отклонение от предельных параметров разрешенного строительства;

- ж) решение о предоставлении разрешения на условно разрешенный вид использования;
  - з) документы, подтверждающие соответствие построенного, реконструированного, отремонтированного объекта капитального строительства проектной документации;
  - и) акт приемки объекта капитального строительства;
  - к) разрешение на ввод объекта в эксплуатацию;
  - л) схему, отображающую расположение построенного, реконструированного, отремонтированного объекта капитального строительства, расположение сетей инженерно-технического обеспечения в границах земельного участка и планировочную организацию земельного участка;
  - м) иные документы и материалы о застроенных и подлежащих застройке земельных участках;
- 3) иные документы и материалы, состав которых может определяться законами субъекта Российской Федерации о градостроительной деятельности.

## **Глава 12. КОНТРОЛЬ ЗА ИСПОЛЬЗОВАНИЕМ ЗЕМЕЛЬНЫХ УЧАСТКОВ И ОБЪЕКТОВ КАПИТАЛЬНОГО СТРОИТЕЛЬСТВА. ОТВЕТСТВЕННОСТЬ ЗА НАРУШЕНИЕ ПРАВИЛ**

### ***Статья 46. Контроль за использованием земельных участков и объектов капитального строительства***

1. Контроль за использованием земельных участков и объектов капитального строительства осуществляют должностные лица надзорных и контролирующих органов, которым в соответствии с законодательством предоставлены такие полномочия.

2. Муниципальный земельный контроль - система мер, направленная на предотвращение, выявление и пресечение нарушений законодательства в области охраны землепользования, обеспечения соблюдения субъектами хозяйственной и иной деятельности требований, в том числе нормативов и нормативных документов в области охраны землепользования.

3. Муниципальный земельный контроль ведется для обеспечения соблюдения всеми физическими и юридическими лицами требований нормативных правовых актов в целях эффективного использования земель, защиты государственных, муниципальных и общественных интересов в сфере земельных правоотношений, а также конституционных прав граждан и юридических лиц на землю, осуществление мероприятий по изучению состояния земель, планированию и организации рационального использования земель, образованию новых и упорядочению существующих объектов землеустройства и установлению их границ на местности (территориальное землеустройство).

### **Статья 47. Порядок осуществления муниципального земельного контроля**

1. Административный регламент исполнения комиссией по муниципальному земельному контролю на территории Гордеевского сельсовета функции по муниципальному земельному контролю (далее - Административный регламент) разработан в целях повышения качества и эффективности проверок, проводимых комиссией по муниципальному земельному контролю на территории Гордеевского сельсовета по использованию и охране земель, защиты прав участников земельных правоотношений и определяет сроки и последовательность действий (административных процедур) при осуществлении полномочий по муниципальному земельному контролю.

2. Исполнение муниципальной функции осуществляется в соответствии с: Конституцией Российской Федерации; Земельным кодексом Российской Федерации; Федеральным законом от 06 сентября 2003 г. № 1Э1-ФЗ «Об общих принципах местного самоуправления в Российской Федерации». Федеральным законом от 18 июня 2001 г. N 78-ФЗ "О землеустройстве"; Федеральным законом от 26 декабря 2008 г. N 294-ФЗ "О защите прав юридических лиц и индивидуальных предпринимателей при осуществлении государственного контроля (надзора) и муниципального контроля"; Постановлением Правительства Российской Федерации от 26 апреля 2002 г. N 273 "Об утверждении Положения о контроле за проведением землеустройства"; С 1 марта 2008 г. исполнение государственной функции осуществляется также в соответствии с Федеральным законом от 24 июля 2007 г. Б1221-ФЗ "О государственном кадастре недвижимости".

### **3. Должностные лица, ответственные за исполнение функций по муниципальному земельному контролю.**

3.1 Комиссия по муниципальному земельному контролю на территории Гордеевского сельсовета, осуществляющая муниципальный земельный контроль назначается Главой Гордеевского сельсовета.

Состав комиссии по муниципальному земельному контролю на территории Администрации Гордеевского сельсовета:

- председатель комиссии, главный муниципальный инспектор;
- секретарь комиссии;
- члены комиссии.

3.2 Главный муниципальный инспектор по использованию и охране земель, имеет право:

а) запрашивать в соответствии со своей компетенцией и безвозмездно получать от федеральных органов исполнительной власти и их территориальных органов, органов исполнительной власти субъектов Российской Федерации, органов местного самоуправления, организаций и граждан необходимые для осуществления муниципального земельного контроля сведения и материалы о состоянии, использовании и охране земель, в том числе документы, удостоверяющие права на земельные участки и находящиеся на них объекты, а также сведения о лицах, использующих земельные участки, в отношении которых проводятся проверки, в части, относящейся к предмету проверки;

б) посещать организации и объекты, обследовать земельные участки в границах населенного пункта, находящиеся в собственности, владении, пользовании и аренде, для осуществления муниципального земельного контроля;

в) давать обязательные для исполнения предписания по вопросам соблюдения земельного законодательства, а также предписания об устранении выявленных в ходе проверок нарушений земельного законодательства и их последствий.

3.3 Главный муниципальный инспектор при проведении проверок соблюдения земельного законодательства (далее - проверки) обязан:

а) соблюдать законодательство Российской Федерации, права и законные интересы физических лиц, юридических лиц и индивидуальных предпринимателей;

б) проводить проверки на основании и в строгом соответствии с распоряжениями на проверку;

в) посещать объекты (земельные участки) физических лиц, юридических лиц и индивидуальных предпринимателей в целях проведения проверок только во время исполнения служебных обязанностей при предъявлении распоряжения на проверку;

г) не препятствовать физическому лицу, представителям юридического лица или индивидуального предпринимателя присутствовать при проведении проверки, давать разъяснения по вопросам, относящимся к предмету проверки;

д) предоставлять физическим лицам, уполномоченным должностным лицам юридического лица или индивидуальным предпринимателям либо их представителям, присутствующим при проведении проверки, относящуюся к предмету проверки информацию;

е) знакомить физических лиц, уполномоченных должностных лиц юридического лица или индивидуального предпринимателя либо их представителей с результатами проверок.

3.4 Объектом муниципального земельного контроля являются земельные участки, расположенные в границах населенных пунктов и правоотношения, связанные с их предоставлением, изъятием и использованием.

Муниципальный земельный контроль осуществляется в форме проверок выполнения юридическими лицами или индивидуальными предпринимателями, а также физическими лицами обязательных требований, установленных федеральными законами и принимаемыми в соответствии с ними иными нормативными правовыми актами (далее - обязательные требования), в установленной сфере деятельности, а также муниципальными правовыми актами.

3.5 Задачей муниципального земельного контроля является обеспечение соблюдения организациями независимо от их организационно-правовых форм и форм собственности, их руководителями, должностными лицами, а также гражданами требований земельного законодательства, требований охраны и использования земель.

Комиссия по муниципальному земельному контролю на территории Гордеевского сельсовета осуществляет муниципальный земельный контроль только в границах земель населенного пункта п. Гордеевский, п. Октябрьский и п. Ключевенный.

3.6 При осуществлении муниципального земельного контроля используются сведения государственного земельного кадастра, государственного кадастра недвижимости, государственного мониторинга земель, производственного земельного контроля, государственного фонда данных, полученных в результате землеустройства, иные сведения, проводятся обмеры земельных участков, фотосъемка, иные действия, предусмотренные законодательством Российской Федерации.

3.7 Акты и (или) материалы, содержащие сведения о наличии состава правонарушения, составленные по результатам проверок передаются (в случае не исполнения вынесенного предписания) в орган государственного земельного контроля (государственному инспектору).

3.8 Форма типового распоряжения органа муниципального земельного контроля о проведении проверки юридического лица, индивидуального предпринимателя (бланков), используемого при осуществлении муниципального земельного контроля, устанавливается Приказом Министерства экономического развития РФ от 30 апреля 2009 г. (в ред. от 24.05.2010 г. № 199) № 141 «О реализации положений Федерального закона «О защите прав юридических

лиц и индивидуальных предпринимателей при осуществлении государственного контроля (надзора) и муниципального контроля»

3.9 Комиссия по муниципальному земельному контролю осуществляет:

а) контроль за выполнением землепользователями, собственниками, владельцами, арендаторами обязанностей по использованию земель населенных пунктов, установленных законодательством;

б) контроль за соблюдением порядка, исключающего самовольное занятие земельных участков или использование их без оформленных в установленном порядке документов, удостоверяющих право на землю;

в) контроль за своевременным освоением земельных участков;

г) контроль за использованием земель по целевому назначению;

д) контроль за выполнением арендаторами условий договоров аренды земельных участков;

е) контроль за своевременным освобождением земельных участков по окончании сроков действия договоров аренды земельных участков;

ж) контроль за своевременным и полным внесением арендной платы за земельные участки, находящиеся в муниципальной собственности, юридическими и физическими лицами, индивидуальными предпринимателями;

з) выполнение иных требований земельного законодательства по вопросам использования и охраны земель.

#### **4. Результаты исполнения функции по муниципальному земельному контролю**

4.1. Конечными результатами исполнения функции по муниципальному земельному контролю являются:

а) выявление и обеспечение устранения нарушений земельного

законодательства, установление отсутствия таких нарушений;

б) исполнение нарушителями земельного законодательства предписаний об устранении нарушений земельного законодательства;

Последовательность действий при осуществлении функции по муниципальному земельному контролю приведена в Приложении №1.

#### **5. Административные процедуры**

5.1. Последовательность действий при исполнении функции по муниципальному земельному контролю.

Функции по муниципальному земельному контролю осуществляются в следующей последовательности:

а) планирование проверок;

б) подготовка к проведению проверки;

в) проведение проверки и оформление ее результатов;

г) контроль за исполнением предписания о нарушениях земельного законодательства.

#### **5.2. Планирование проверок**

Юридическими фактами, являющимися основаниями для осуществления проверок, являются:



- а) планы проведения проверок;
- б) сообщения в средствах массовой информации, содержащие данные, указывающие на наличие нарушения земельного законодательства;
- в) истечение срока исполнения юридическим лицом, индивидуальным предпринимателем ранее выданного предписания об устранении выявленного нарушения обязательных требований и (или) требований, установленных муниципальными правовыми актами;
- г) поступление в комиссию по муниципальному земельному контролю обращений и заявлений граждан, юридических лиц, индивидуальных предпринимателей, информации от органов государственной власти, органов местного самоуправления, из средств массовой информации;
- д) возникновение угрозы причинения вреда жизни, здоровью граждан, вреда животным, растениям, окружающей среде, безопасности государства, а также угрозы чрезвычайных ситуаций природного и техногенного характера;
- е) причинение вреда жизни, здоровью граждан, вреда животным, растениям, окружающей среде, безопасности государства, а также возникновение чрезвычайных ситуаций природного и техногенного характера;
- ж) нарушение прав потребителей, в случае обращения граждан, права которых нарушены.

Проверка является плановой, если она проводится на основании плана проверок. Проверка является внеплановой, если она проводится на основании юридических фактов, указанных в настоящем пункте, и не включена в план проверок.

5.3 Планы проверок утверждаются Председателем комиссии по муниципальному земельному контролю на территории Гордеевского сельсовета.

Планы проверок в отношении физических лиц утверждаются ежегодно не позднее 15 дней до начала планируемого периода.

В отношении юридических лиц и индивидуальных предпринимателей в срок до 1 сентября года, предшествующего году проведения плановых проверок, органы муниципального контроля направляют проекты ежегодных планов проведения плановых проверок в органы прокуратуры.

5.4 Основанием для включения плановой проверки в ежегодный план проведения плановых проверок является истечение трех лет со дня:

- 1) государственной регистрации юридического лица, индивидуального предпринимателя;
- 2) окончания проведения последней плановой проверки юридического лица индивидуального предпринимателя.

5.5 Подготовка к проведению проверки соблюдения земельного законодательства

Юридическими фактами, являющимися основанием для подготовки к проведению проверки, являются:

- 1) план проведения проверок;
- 2) поступившие от органов государственной власти, органов местного самоуправления, организаций и граждан документы и иные доказательства, свидетельствующие о наличии признаков нарушений земельного законодательства.

При подготовке к проведению проверки выносится распоряжение о проведении проверки.

Распоряжение о проведении проверки оформляется секретарем комиссии по муниципальному земельному контролю в установленном законодательством Российской Федерации порядке.

В распоряжении о проведении проверки указываются:

- а) наименование муниципального земельного контроля;
- б) фамилии, имена, отчества, должности должностного лица или должностных лиц, уполномоченных на проведение проверки, а также привлекаемых к проведению проверки экспертов, представителей экспертных организаций;
- в) наименование юридического лица или фамилия, имя, отчество индивидуального предпринимателя, проверка которых проводится;
- г) цели, задачи, предмет проверки и срок ее проведения;
- д) правовые основания проведения проверки, в том числе подлежащие проверке обязательные требования и требования, установленные муниципальными правовыми актами;
- е) сроки проведения и перечень мероприятий по муниципальному земельному контролю, необходимых для достижения целей и задач проведения проверки;
- ж) перечень административных регламентов проведения мероприятий по муниципальному земельному контролю;
- з) перечень документов, представление которых юридическим лицом, индивидуальным предпринимателем необходимо для достижения целей и задач проведения проверки;
- и) даты начала и окончания проведения проверки.

Юридическим фактом, являющимся основанием для начала проверки, является распоряжение о проведении проверки.

Проведение проверки осуществляются лицами, указанными в распоряжении, с соблюдением при проведении проверки в отношении юридических лиц и индивидуальных предпринимателей требований федерального закон от 26 декабря 2008 г. N 294-ФЗ "О защите прав юридических лиц и индивидуальных предпринимателей при осуществлении государственного контроля (надзора) и муниципального контроля".

Проверка проводится в сроки, указанные в распоряжении о проведении проверки.

В отношении физических лиц в случаях, установленных законодательством Российской Федерации, срок проверки может быть продлен, но не более чем на один месяц.

В отношении юридических лиц и индивидуальных предпринимателей в случаях, установленных законодательством Российской Федерации, срок проведения плановой проверки не может превышать двадцать рабочих дней.

Распоряжение о проведении проверки предьявляется руководителю или иному должностному лицу юридического лица, либо индивидуальному предпринимателю, либо гражданину.

По результатам проведенной проверки составляется акт проверки соблюдения земельного законодательства (далее - акт) в двух экземплярах.

В акте делается запись о наличии или отсутствии нарушений земельного законодательства на проверяемом земельном участке, а также указываются:

- а) дата, время и место составления акта проверки;
- б) наименование муниципального земельного контроля;
- в) дата и номер распоряжения Главного инспектора по муниципальному земельному контролю;
- г) фамилии, имена, отчества и должности должностного лица или должностных лиц, проводивших проверку;

д) наименование проверяемого юридического лица или фамилия, имя и отчество индивидуального предпринимателя, а также фамилия, имя, отчество и должность руководителя, иного должностного лица или уполномоченного представителя юридического лица, уполномоченного представителя индивидуального предпринимателя, присутствовавших при проведении проверки;

е) дата, время, продолжительность и место проведения проверки;

ж) сведения о результатах проверки, в том числе о выявленных нарушениях обязательных требований и требований, установленных муниципальными правовыми актами, об их характере и о лицах, допустивших указанные нарушения;

з) сведения об ознакомлении или отказе в ознакомлении с актом проверки руководителя, иного должностного лица или уполномоченного представителя юридического лица, индивидуального предпринимателя, его уполномоченного представителя, присутствовавших при проведении проверки, о наличии их подписей или об отказе от совершения подписи, а также сведения о внесении в журнал учета проверок записи о проведенной проверке либо о невозможности внесения такой записи в связи с отсутствием у юридического лица, индивидуального предпринимателя указанного журнала;

и) подписи должностного лица или должностных лиц, проводивших проверку.

К акту могут прилагаться объяснения лиц, на которых возлагается ответственность за совершение нарушений, и другие документы или их копии, имеющие отношение к проверке.

Один экземпляр акта с копиями приложений вручается лицу, в отношении которого проводилась проверка, под расписку или направляется посредством почтовой связи с уведомлением о вручении, которое приобщается вместе с экземпляром акта к материалам проверки.

Лицу, в отношении которого проводилась проверка, одновременно с актом вручается предписание об устранении нарушения земельного законодательства в случае выявления:

- использования земельного участка без оформленных в установленном порядке документов, устанавливающих (удостоверяющих) право на земельный участок (нарушения требований статьи 26 Земельного кодекса Российской Федерации);
- использования земельного участка не в соответствии с его разрешенным использованием, установленным в правоустанавливающих документах (нарушения требований **статьи 42** Земельного кодекса Российской Федерации);

#### 5.6 Контроль за устранением нарушений земельного законодательства.

С момента истечения срока устранения нарушения земельного законодательства, установленного предписанием об устранении нарушения земельного законодательства, проводится проверка устранения ранее выявленного нарушения.

В случае невозможности устранения нарушения в установленный срок нарушитель заблаговременно направляет в председателю комиссии по муниципальному земельному контролю, выдавшему предписание об устранении нарушения земельного законодательства, ходатайство с просьбой о продлении срока устранения нарушения земельного законодательства. К ходатайству прилагаются документы, подтверждающие принятие нарушителем исчерпывающих мер для устранения нарушения в установленный срок.

Комиссия по муниципальному земельному контролю, выдавшая предписание об устранении нарушения земельного законодательства, рассматривает поступившее ходатайство и выносит решение о продлении срока устранения нарушения земельного законодательства или об отклонении ходатайства и оставлении срока устранения нарушения земельного законодательства без изменения.

При устранении допущенного нарушения комиссия по муниципальному земельному контролю составляет акт проверки соблюдения земельного законодательства с приложением документов, подтверждающих устранение нарушения земельного законодательства.

В случае не устранения нарушения земельного законодательства комиссия по муниципальному земельному контролю выносит ходатайство вместе с материалами проверок в орган государственного земельного контроля для решения вопроса о наложении предусмотренного законодательством административного наказания.

## **6. Контроль за исполнением функции по муниципальному земельному контролю**

6.1. Порядок и формы контроля за исполнением функции по муниципальному земельному контролю

6.1.1. Должностные лица (члены комиссии по муниципальному земельному контролю), ответственные за исполнение функции муниципального земельного контроля, несут персональную ответственность за соблюдение порядка исполнения данной функции.

6.2. Порядок обжалования действий (бездействия) и решений, осуществляемых (принятых) в ходе исполнения функции по муниципальному земельному контролю.

Заявитель имеет право обжаловать действия (бездействия) комиссии по муниципальному земельному контролю в административном и судебном порядке;

Заявитель вправе обратиться с жалобой в устной или письменной форме в комиссию по муниципальному земельному контролю.

Заявитель в письменном обращении в обязательном порядке указывает либо наименование органа, в который направляет письменное обращение, либо фамилию, имя, отчество соответствующего должностного лица, либо должность соответствующего должностного лица, а также свои фамилию, имя, отчество (последнее - при наличии), почтовый адрес, по которому должен быть направлен ответ или уведомление о переадресовании обращения, излагает суть предложения, заявления или жалобы, ставит личную подпись и дату. Дополнительно в обращении могут быть указаны:

- обстоятельства, на основании которых заявитель считает, что нарушены его права, свободы и законные интересы, созданы препятствия для их реализации;
- иные сведения, которые заявитель считает необходимым сообщить.

В случае необходимости в подтверждение своих доводов заявитель прилагает к письменному обращению документы и материалы либо их копии.

При обращении заявителя в письменной форме срок рассмотрения письменного обращения не должен превышать 30 дней с момента регистрации такого обращения.

По результатам рассмотрения обращения комиссией по муниципальному земельному контролю принимается решение об удовлетворении требований заявителя либо об отказе в удовлетворении обращения.

Письменный ответ, содержащий результаты рассмотрения обращения, направляется заявителю.

Если в письменном обращении не указаны фамилия заявителя, направившего обращение, и почтовый адрес, по которому должен быть направлен ответ, ответ на обращение не дается.

Обращение, в котором обжалуется судебное решение, возвращается гражданину, направившему обращение, с разъяснением порядка обжалования данного судебного решения.

***Статья 48. Ответственность за нарушение Правил***

За нарушение настоящих Правил физические и юридические лица, предприниматели, а также должностные лица несут ответственность в соответствии с законодательством Российской Федерации, субъекта Российской Федерации.

**Раздел II**

**КАРТЫ ТЕРРИТОРИАЛЬНОГО ЗОНИРОВАНИЯ ПОСЕЛЕНИЯ**

**Глава 13. КАРТЫ ТЕРРИТОРИАЛЬНОГО ЗОНИРОВАНИЯ ПОСЕЛЕНИЯ И ЗОН С ОСОБЫМИ УСЛОВИЯМИ ИСПОЛЬЗОВАНИЯ ТЕРРИТОРИЙ**

***Статья 49. Карта градостроительного зонирования поселения.***

1. Карта градостроительного зонирования составляет неотъемлемую часть настоящих Правил.

2. Карты градостроительного зонирования выполнены в следующем составе:

1) Карта градостроительного зонирования п.Гордеевский, п.Октябрьский М 1:5000 (приложение №2);

2) Карта градостроительного зонирования п.Клюквенный М 1:5000 (приложение №3);

3) Карта градостроительного зонирования МО Гордеевский М 1:25000 (приложение №4);

На картах отображены:

- граница муниципального образования;
- границы населенных пунктов;
- границы территориальных зон и подзон, расположенных в границах и вне границ населенных пунктов, обозначенные цветовой заливкой и буквенно-числовым кодом.

3. Границы зон устанавливаются (уточняются) при разработке градостроительной документации по проектам планировки и межевания (выставлении границ на местности) селитебных территорий.

Границы устанавливаются по:

- красным линиям,
- линиям регулирования застройки (охранным зонам памятников и объектов культурного наследия, охраняемого природного ландшафта, санитарным, ветрозащитным, шумозащитным, водоохранным зонам и прибрежным защитным полосам),
- придорожной полосе и линии отвода дорог,
- коридорам для прокладки коммуникаций ЛЭП и связи,
- административной границе населенных пунктов,

-естественным природным рубежам;

-иным границам.

4. Границы территориальных зон на карте территориального зонирования установлены преимущественно в привязке к границам базисных кварталов земельного кадастра. В случае, если в пределах территории базисного квартала размещаются (или планируются к размещению) объекты, виды использования которых соотносятся с разными территориальными зонами и их размещение соответствует положениям генерального плана Поселения, то территория базисного квартала делится на части, относящиеся к разным территориальным зонам.

При этом границы территориальных зон устанавливаются в увязке с территориальными объектами, имеющими однозначную картографическую проекцию:

- красными линиями;

- границами земельных участков;

- границами или осями полос отвода для коммуникаций;

- границами населенных пунктов, входящих в состав Поселения;

- административными границами Поселения;

- естественными границами природных объектов;

-линиями магистралей, улиц, проездов, разделяющих транспортные потоки противоположенных направлений;

- иными границами, отраженными в составе базисного плана земельного кадастра.

Границы территориальных зон должны обладать свойством однозначной идентификации, иметь картографическую координатную привязку.

Местоположение границ территориальных зон может быть уточнено в документации по планировке территории и иных документах, принимаемых в соответствии с законодательством и нормативно-правовыми актами, с последующим внесением соответствующих изменений в настоящие Правила.

5. Границы территориальных зон отвечают требованию принадлежности каждого земельного участка только к одной территориальной зоне.(кроме границ зон с особыми условиями использования территорий, границ территорий объектов культурного наследия, устанавливаемых в соответствии с законодательством РФ, которые могут не совпадать с границами территориальных зон). Формирование одного земельного участка из нескольких земельных участков, расположенных в различных территориальных зонах, не допускается.

***Статья 50. Карта зон с особыми условиями использования территории поселения.***

Карты зон с особыми условиями использования территорий выполнены в следующем составе:

1) Карта зон с особыми условиями использования территории п.Гордеевский, п.Октябрьский в масштабе 1:5000 (приложение №5);

2) Карта зон с особыми условиями использования территории п.Клюквенный в масштабе 1:5000 (приложение №6)

3) Карта зон с особыми условиями использования территории МО Гордеевский в масштабе 1:25000 (приложение №7)

***Статья 51. Перечень территориальных зон и подзон, установленных на карте зонирования территории Поселения.***

На карте территориального зонирования выделены следующие виды территориальных зон:

Ж – зоны застройки жилыми домами

**Общественно-деловые зоны:**

ОДОК - делового, общественного и коммерческого назначения

ОО - размещения объектов образования

ОС - размещения объектов спорта

ОЗ - размещения объектов здравоохранения

**Производственные зоны:**

П-5 - размещения объектов V класса (санитарно-защитная зона 50м)

П-4 - размещения объектов IV класса (санитарно-защитная зона 100м)

П-3 - размещения объектов III класса (санитарно-защитная зона 300м)

**Зоны инженерной инфраструктуры:**

Иэ - размещения объектов энергетики,

Ив - размещения объектов водоснабжения,

Ис - размещения объектов связи,

Ит - размещения объектов теплоснабжения

**Зоны транспортной инфраструктуры:**

Тжд - размещения объектов железнодорожного транспорта

Тс – размещения объектов автосервиса и дорожного обслуживания

**Зоны специального назначения:**

СпК - размещения кладбищ

СО - размещения объектов хранения и переработки жидких и твердых отходов

**Зоны сельскохозяйственного использования:**

СхУ - размещения сельскохозяйственных угодий

СхЖ - размещения объектов животноводства

Сх - размещения объектов садоводства и огородничества

СхЛ - размещения защитных лесов

СхВ – размещения акваторий

**Зоны рекреационного назначения и зоны природных ландшафтов:**

Р - рекреационная,

Рс - размещения парков, скверов, бульваров

Рдк – занятые деревьями и кустарниками

Топ - территории общего пользования

***Статья 52. Виды охранных и защитных зон, обозначенных карте зон с особыми условиями использования территории поселения***

Перечень охранных и защитных зон, обозначены на карте зон с особыми условиями использования территории:

- Охранные зоны (охранные зоны объектов электросетевого хозяйства охранные зоны линий сооружений связи и линий и сооружений радиодиффузии охранные зоны объектов системы газоснабжения охранные зоны тепловых сетей придорожные полосы автомобильных дорог охранные зоны железных дорог).
- Водоохранные зоны и прибрежные защитные полосы.
- Зоны охраны памятников истории и культуры.
- Санитарно-защитные зоны промышленных объектов (санитарно-защитные зоны предприятий, сооружений и иных объектов I-V классов вредности).
- Зоны санитарной охраны (зоны санитарной охраны источников и водопроводов питьевого назначения).

**Раздел III**

**РЕГЛАМЕНТЫ ИСПОЛЬЗОВАНИЯ ТЕРРИТОРИЙ**

***Статья 53. Принципы действия градостроительных регламентов***

1. Решения по землепользованию и застройке принимаются с учетом положений о территориальном планировании, содержащихся в документах территориального планирования, документации по планировке территории и на основании установленных настоящими Правилами регламентов использования территорий, которые действуют в пределах территориальных зон и распространяются в равной мере на все расположенные в одной и той же территориальной зоне земельные участки и объекты капитального строительства независимо от форм собственности.

Регламент использования территорий территориальной зоны определяет правовой режим земельных участков, равно как всего, что находится над и под поверхностью земельных участков и используется в процессе их застройки и последующей эксплуатации зданий, строений, сооружений.

2. Регламент использования территорий не устанавливается на земельные участки, указанные в части 6 статьи 36 Градостроительного кодекса РФ.



3. Порядок использования земель Поселения определяется в соответствии с зонированием его территории, отображенным на картах территориального зонирования Поселения (территориальные зоны), где отображаются границы и кодовые обозначения зон с учетом ограничений в использовании земельных участков, установленных в зонах с особыми условиями использования территорий. Виды разрешенного использования земельных участков, расположенных в границах территории объектов культурного наследия, определяются с учетом ограничений по использованию такой территории, установленных в соответствии с федеральными законами.

Для каждой из территориальных зон Правилами установлен регламент использования территории (часть III настоящих Правил). В отношении земельных участков и объектов капитального строительства всех видов территориальных зон, за исключением территориальных зон сельскохозяйственного назначения, устанавливаются градостроительные регламенты. Градостроительный регламент определяет:

- виды разрешенного использования земельных участков и объектов капитального строительства;

- предельные (минимальные и (или) максимальные) размеры земельных участков и предельные параметры разрешенного строительства, реконструкции объектов капитального строительства.

В отношении земельных участков и объектов капитального строительства, в территориальных зонах сельскохозяйственного назначения устанавливаются сельскохозяйственные регламенты. **Сельскохозяйственный регламент (глава 17 настоящих Правил) определяет:**

- виды разрешенного использования земельных участков;

- предельные (минимальные и (или) максимальные) размеры земельных участков.

При этом границы территориальных зон должны отвечать требованию однозначной идентификации принадлежности каждого земельного участка (за исключением земельных участков линейных объектов) только одной территориальной зоне, выделенной на карте территориального зонирования.

Формирование одного земельного участка из нескольких земельных участков, расположенных в различных территориальных зонах, не допускается. Территориальные зоны, как правило, не устанавливаются применительно к одному земельному участку.

Границы территориальных зон и регламенты использования территорий устанавливаются с учетом общности функциональных и параметрических характеристик земельных участков и объектов капитального строительства, а также требований об учете прав и законных интересов правообладателей земельных участков и объектов капитального строительства.

#### **4. Градостроительные регламенты устанавливаются с учетом:**

- 1) фактического использования земельных участков и объектов капитального строительства в границах территориальной зоны;

- 2) возможности сочетания в пределах одной территориальной зоны различных видов существующего и планируемого использования земельных участков и объектов капитального строительства;

3) функциональных зон и характеристик их планируемого развития, определенных документами территориального планирования муниципальных образований;

4) видов территориальных зон;

5) требований охраны объектов культурного наследия, а также особо охраняемых природных территорий, иных природных объектов.

Действие градостроительного регламента распространяется в равной мере на все земельные участки и объекты капитального строительства, расположенные в пределах границ территориальной зоны, обозначенной на карте градостроительного зонирования.

5. Перечень зон с особыми условиями использования территорий (глава 18 Правил), их границы на картах зон с особыми условиями использования территорий (глава 14 Правил) и ограничения использования земельных участков и объектов капитального строительства в их пределах (глава 18 Правил) указаны в соответствии с нормативными правовыми актами и иной нормативно-технической документацией Российской Федерации и субъекта Российской Федерации.

К земельным участкам и объектам капитального строительства, расположенным в пределах зон ограничений и отображенных на картах главы 13 Правил, регламенты использования территорий применяются с учетом ограничений, описание которых содержится в главе 18 настоящих Правил.

6. Для каждого земельного участка или объекта капитального строительства, расположенного на территории Поселения, разрешенным считается такой вид использования, который соответствует:

- регламентам использования территории;

- ограничениям, установленным в зонах с особыми условиями использования территории;

- иным документально зафиксированным ограничениям на использование земельных участков и объектов капитального строительства (включая нормативные правовые акты об установлении публичных сервитутов, договоры об установлении частных сервитутов, иные предусмотренные законодательством документы).

7. Регламенты использования территорий в части видов разрешенного использования земельных участков и объектов капитального строительства (глава 16 настоящих Правил) включает:

1) основные виды разрешенного использования земельных участков и объектов капитального строительства, которые при условии соблюдения требований технических регламентов (а вплоть до их вступления в установленном порядке в силу - нормативных технических документов в части, не противоречащей Федеральному закону «О техническом регулировании» и Градостроительному кодексу Российской Федерации) не могут быть запрещены;

2) условно разрешенные виды использования, требующие получения разрешения, которое принимается по результатам специального согласования, проводимого, в том числе, с применением процедуры публичных слушаний;

3) вспомогательные виды разрешенного использования, допустимые только в качестве дополнительных по отношению к основным видам разрешенного использования и условно разрешенным видам использования и осуществляемые только совместно с ними.

**Виды использования земельных участков и объектов капитального строительства, отсутствующие в списках главы 16 настоящих Правил, являются запрещенными для соответствующей территориальной зоны и не могут быть разрешены, в том числе и по процедурам специальных согласований.**

Основные и вспомогательные виды разрешенного использования земельных участков и объектов капитального строительства правообладателями земельных участков и объектов капитального строительства, за исключением органов государственной власти, органов местного самоуправления, государственных и муниципальных учреждений, государственных и муниципальных унитарных предприятий, выбираются самостоятельно без дополнительных разрешений и согласований.

8. Собственники, землепользователи, землевладельцы, арендаторы земельных участков, собственники, пользователи, владельцы, арендаторы объектов капитального строительства вправе по своему усмотрению выбирать и менять вид (виды) использования земельных участков и объектов капитального строительства, разрешенных как основной и вспомогательный для соответствующих территориальных зон при условии соблюдения требований технических регламентов (а вплоть до их вступления в установленном порядке в силу - нормативных технических документов в части, не противоречащей Федеральному закону «О техническом регулировании» и Градостроительному кодексу Российской Федерации) и требований регламентов использования территории в части предельных параметров разрешенного строительства, реконструкции объектов капитального строительства, установленных Правилами.

Порядок действий по реализации приведенного выше права устанавливается законодательством, настоящими Правилами, иными муниципальными нормативными правовыми.

Указанный порядок устанавливается применительно к случаям, когда:

- при изменении одного вида разрешенного использования земельных участков и объектов капитального строительства на другой разрешенный вид использования, если затрагиваются конструктивные или иные характеристики надежности и безопасности объектов капитального строительства. В этом случае необходимо получение разрешения на строительство, выдаваемого в порядке, установленном статьей 42 настоящих Правил (за исключением случаев, изложенных в пункте 3 статьи 40 настоящих Правил, иных случаев, установленных действующим законодательством);

- при изменении одного вида разрешенного использования земельного участка и объекта капитального строительства на другой разрешенный вид использования, если не затрагиваются конструктивные или иные характеристики надежности и безопасности объекта капитального строительства. В этом случае собственник, пользователь, владелец, арендатор объекта капитального строительства направляет уведомление об изменении вида разрешенного использования земельного участка в территориальный орган Управления Федеральной службы государственной регистрации, кадастра и картографии по субъекту Российской Федерации, осуществляющий кадастровый учет земельных участков. Вид разрешенного использования земельного участка считается измененным со дня внесения соответствующих сведений о земельном участке в Государственный кадастр недвижимости.

- собственник, пользователь, владелец, арендатор объекта капитального строительства запрашивает изменение основного разрешенного вида использования на условно разрешенное использование по специальному согласованию. Предоставление разрешения на условно разрешенный вид использования земельного участка или объекта капитального строительства осуществляется в порядке, установленном статьей 39 Градостроительного кодекса Российской Федерации. Вопрос подлежит рассмотрению на публичных слушаниях в порядке, установленном главой 8 настоящих Правил.

9. Регламенты использования территорий в части предельных размеров земельных участков и предельных параметров разрешенного строительного изменения объектов капитального строительства могут включать:

- размеры (минимальные и/или максимальные) земельных участков, включая линейные размеры предельной ширины по фронту улиц (проездов) и предельной глубины земельных участков;

- минимальные отступы зданий, строений и сооружений от границ земельных участков, фиксирующих «пятно застройки», за пределами которого возводить строения запрещено (линии регулирования застройки);

- предельную (максимальную и/или минимальную) этажность (высоту) построек;

- максимальный процент застройки участка;

- максимальное значение коэффициента строительного использования земельных участков (отношение суммарной площади всех построек существующих и тех, которые могут быть построены дополнительно к площади земельного участка);

- иные параметры.

Сочетание указанных параметров и их предельные значения устанавливаются индивидуально применительно к каждой территориальной зоне и подзоне, выделенной на карте территориального зонирования Поселения.

В пределах территориальных зон, выделенных по видам разрешенного использования земельных участков и объектов капитального строительства, могут устанавливаться несколько подзон с различными сочетаниями размеров земельных участков и параметров разрешенного использования, строительных изменений объектов капитального строительства, но с одинаковыми списками разрешенного использования земельных участков и объектов капитального строительства.

Количество видов предельных параметров с установлением их значений применительно к различным территориальным зонам может увеличиваться путем последовательного внесения изменений в настоящие Правила, в том числе с использованием предложений, подготовленных на основе утвержденной документации по планировке территории.

10. Инженерно-технические объекты, сооружения, коммуникации, обеспечивающие реализацию разрешенного использования земельных участков и объектов капитального строительства в границах отдельных земельных участков (электро-, водо-, газообеспечение, водоотведение, телефонизация и т.д.), являются всегда разрешенными при условии их соответствия техническим регламентам (а вплоть до их вступления в установленном порядке в силу - нормативным техническим документам в части, не противоречащей Федеральному закону «О техническом регулировании» и Градостроительному кодексу Российской Федерации).

Инженерно-технические объекты, сооружения, предназначенные для обеспечения и нормальной эксплуатации объектов капитального строительства в пределах одного или нескольких элементов планировочной структуры, расположение которых требует отдельного земельного участка с установлением санитарно-защитных, иных защитных зон, определяются документацией по планировке территории.

Градостроительная подготовка территории и земельных участков в части информации о требованиях к инженерно-техническому обеспечению территории представлена в статье 23 настоящих Правил.

## **Глава 16. ГРАДОСТРОИТЕЛЬНЫЕ РЕГЛАМЕНТЫ ИСПОЛЬЗОВАНИЯ ТЕРРИТОРИЙ**

### ***Статья 54. Градостроительные регламенты использования территорий в части видов разрешенного использования земельных участков и объектов капитального строительства и предельных параметров разрешенного строительства***

Виды разрешенного использования земельных участков приведены в соответствии с классификатором Приказа Министерства экономического развития РФ (Минэкономразвития России) от 1 сентября 2014г. №540 «Об утверждении классификатора видов разрешенного использования земельных участков» ([Приложение №9](#)).

#### ***1. Зоны застройки жилыми домами (Ж)***

Жилые зоны предназначены для застройки малоэтажными жилыми домами, жилыми домами усадебного типа с количеством этажей не более 3, иными объектами жилищного строительства с минимально разрешенным набором услуг местного значения.

#### **Основные виды разрешенного использования земельных участков и объектов капитального строительства:**

- малоэтажная жилая застройка (2.1);
- малоэтажная блокированная жилая застройка (2.3);
- малоэтажная многоквартирная застройка; среднеэтажная жилая застройка (2.5);
- приусадебный участок личного подсобного хозяйства (2.2);
- объекты обслуживания жилой застройки (2.7);
- объекты образования и просвещения (детские ясли, детские сады и иные учреждения дошкольного образования; школы, лицеи, гимназии) (3.5);
- аптеки;
- отдельно стоящие или встроенные в жилые дома гаражи или открытые автостоянки: 2 машиноместа на индивидуальный участок;
- размещение детских игровых и спортивных площадок;
- объекты торгового назначения, не являющиеся объектами капитального строительства (далее также – нестационарные торговые объекты), устанавливаемые в соответствии с утвержденной органом местного самоуправления схемой размещения нестационарных торговых объектов.

#### **Условно разрешенные виды использования земельных участков и объектов капитального строительства:**

- передвижное жильё (2.4);
- объекты религиозного использования (3.7);
- дачные дома;
- объекты для занятий индивидуальной трудовой деятельностью;
- гостиничное обслуживание (4.7);
- отделения, участковые пункты полиции;
- магазины (4.4);
- объекты культурного развития (3.6);
- объекты спорта (5.1);
- объекты бытового обслуживания (3.3);
- здравоохранение (3.4);
- ветеринарное обслуживание без постоянного содержания животных (3.10).

**Вспомогательные виды использования земельных участков и объектов капитального строительства:**

- хозяйственные постройки, бани;
- сады, огороды, палисадники;
- теплицы, оранжереи;
- индивидуальные резервуары для хранения воды, скважины для забора воды, индивидуальные колодцы;
- индивидуальные бани, надворные туалеты;
- оборудование пожарной охраны;
- строения для содержания домашнего скота и птицы;
- парковки перед объектами обслуживающих и коммерческих видов использования;
- площадки для сбора мусора;
- объекты инженерного обеспечения;
- коммунальное обслуживание. (в редакции решения Гордеевского сельского Совета депутатов Троицкого района Алтайского края)

**Предельные размеры земельных участков и предельные параметры разрешенного строительства, реконструкции объектов капитального строительства для жилых зон:**

Предельные размеры земельных участков, предоставляемых гражданам в аренду или собственность из находящихся в муниципальной собственности земель Троицкого района для

ведения личного подсобного хозяйства и для индивидуального жилищного строительства в соответствии с Постановлением Администрации Троицкого района.

- минимальная площадь земельного участка – 0,05га, максимальная площадь земельного участка – 0,15га;

- минимальная ширина вновь отводимых земельных участков вдоль фронта улицы (проезда) для индивидуального жилищного строительства – 20м., максимальная - 30;

- минимальный отступ от красной линии улиц – 5 м., от красной линии проездов – 3 м. В районах усадебной или индивидуальной жилой застройки дома могут размещаться по красной линии улиц и дорог местного значения, а так же возможно размещение строящихся жилых домов в глубине участка с отступом от линии регулирования существующей застройки, обеспечивающей противопожарные нормы;

- на приусадебных участках гаражи следует размещать отдельно стоящими или блокированными с домом, при этом число мест для хранения автомобилей должно быть не более двух. Гаражи размещаются, не выступая за пределы главного фасада дома. С учетом местных условий и сложившейся застройки гаражи могут размещаться по границе земельного участка;

- минимальное расстояние здания общеобразовательного учреждения от красной линии не менее 25 м;

- минимальный отступ вспомогательных строений от боковых границ участка – 1 м, для жилых домов – 3 м;

- минимальный отступ вспомогательных строений от задней границы участка- 1 м;

- до границы соседнего участка минимальные расстояния:

-от дома – 3 м;

-от постройки для содержания скота и птицы– 4 м;

-от других построек (бани, гаражи и др.) – 1,0 м;

-от стволов высокорослых деревьев – 4 м;

- от среднерослых – 2м;

-от кустарников – 1 м;

-от изолированного входа в строение для содержания мелких домашних животных до входа в дом – 7 м;

- минимальное расстояние от хозяйственных построек до окон жилого дома, расположенного на соседнем земельном участке – 6 м;

- в районах усадебной или индивидуальной жилой застройки размещаемые в пределах жилой зоны группы сараев должны содержать не более 30 блоков каждая. Сараи для скота и птицы следует предусматривать на расстоянии от окон жилых помещений дома не менее: одиночные или двойные - 10 м, до 8 блоков - 25 м, свыше 8 до 30 блоков - 50 м.

- площадь застройки сблокированных сараев не должна превышать 800 кв. м. Расстояния между группами сараев следует принимать в соответствии с противопожарными требованиями.

- высота ограждений земельных участков должна быть не более 2 метров;

– расстояние от мусоросборников, дворовых туалетов от границ участка домовладения принимаются в соответствии с требованиями [СанПиН 42-128-4690](#) "Санитарные правила содержания территорий населенных мест";

- канализационный выгреб разрешается размещать только в границах отведенного земельного участка, при этом расстояние до водопроводных сетей, фундамента дома и до границы соседнего участка должно быть не менее 5 м.

–этажность основных строений до 3-х этажей включительно, с возможным устройством мансардного этажа при одноэтажном и двухэтажном жилом доме, с соблюдением нормативной инсоляции соседних участков с жилыми домами, с соблюдением противопожарных и санитарных норм;

– максимальная высота основных строений от уровня земли до конька скатной крыши - 13м, до верха плоской кровли – 9,6 м; шпили, башни – без ограничений;

– для вспомогательных строений максимальная высота от уровня земли до верха плоской кровли – не более 4 м, до конька скатной кровли – не более 7м;

– допускается блокирование хозяйственных построек на смежных приусадебных участках по взаимному согласию собственников жилого дома с учетом противопожарных требований, а также блокирование хозяйственных построек к основному строению;

– обеспечение расстояния от жилых домов и хозяйственных построек на приусадебном земельном участке до жилых домов и хозяйственных построек на соседних земельных участках в соответствии с противопожарными требованиями – от 6 до 15 м в зависимости от степени огнестойкости зданий;

– обеспечение подъезда пожарной техники к жилым домам, хозяйственным постройкам на расстояние не менее 5 м;

– площадки для установки контейнеров для сбора твердых бытовых отходов должны быть удалены от жилых домов, территорий детских учреждений, спортивных площадок и от мест отдыха населения на расстояние не менее 20 м. но не более 100м.;

- при содержании пасеки в жилой зоне руководствоваться законом Алтайского края «О пчеловодстве»;

- максимальный процент застройки – 60.

*Примечание:* параметры участка для жилой застройки приведены в Приложении №2 (согласно п.5.3 СП 30-102-99 Планировка и застройка территорий малоэтажного жилищного строительства)

**В границах зон застройки индивидуальными жилыми домами не допускается:**

1) размещение во встроенных или пристроенных к дому помещениях магазинов строительных материалов, магазинов с наличием в них взрывоопасных веществ и материалов, организаций бытового обслуживания, в которых применяются легковоспламеняющиеся жидкости (за исключением парикмахерских, мастерских по ремонту часов, обуви);

2) ремонт автомобилей, другой техники, складирование строительных материалов, хозяйственного инвентаря, оборудования на землях общего пользования;

3) размещение со стороны улиц вспомогательных строений, за исключением гаражей и помещений для хранения угля.



## **2. *Общественно-деловые зоны (подзоны ОДОК, ОО, ОС, ОЗ)***

Предназначены для размещения объектов административно-делового, социально-бытового, торгового, учебно-образовательного, культурно-досугового, спортивного назначения, соцобеспечения и здравоохранения.

### **ОДОК - подзона делового, общественного и коммерческого назначения**

**Основные виды разрешенного использования земельных участков и объектов капитального строительства:**

- объекты общественного управления (3.8);
- объекты обеспечения научной деятельности (3.9);
- рынки (4.3);
- магазины (4.4);
- объекты культурного развития (3.6);
- объекты спорта (5.1.);
- объекты бытового обслуживания (3.3);
- общественное питание (4.6);
- банковская и страховая деятельность (4.5);
- гостиничное обслуживание (4.7);
- объекты религиозного использования (3.7);
- объекты коммунального обслуживания (3.1);
- объекты социального обслуживания (3,2);
- объекты здравоохранения (3.4);
- объекты просвещения (3.5);
- объекты развлечения (4.8);
- пожарные части; объекты пожарной охраны;
- объекты торгового назначения, не являющиеся объектами капитального строительства (далее также – нестационарные торговые объекты), устанавливаемые в соответствии с утвержденной органом местного самоуправления схемой размещения нестационарных торговых объектов.

**Условно разрешенные виды использования земельных участков и объектов капитального строительства:**

- обслуживание автотранспорта;
- малоэтажная жилая застройка (2.1);
- малоэтажная блокированная жилая застройка (2.3);

- среднеэтажная жилая застройка (2.5)
- малые предприятия, в том числе совмещающие обслуживание и производство услуг, не требующие устройства санитарно-защитных зон размером более 50м;
- детские игровые и спортивные площадки;
- объекты некапитального строительства мелкорозничной торговли и общественного питания;
- объекты религиозного использования (3.7);
- отделения, участковые пункты милиции.

**Вспомогательные виды использования земельных участков и объектов капитального строительства**

- гаражи и парковки для автомобилей сотрудников и посетителей;
- благоустройство территории;
- инженерно-технические объекты (АТС, ТП);

**ОО - подзона размещения объектов образования**

**Основные виды разрешенного использования земельных участков и объектов капитального строительства:**

- объекты образования и просвещения (детские ясли, детские сады и иные учреждения дошкольного образования; школы, лицеи, гимназии) (3.5);

**Условно разрешенные виды использования земельных участков и объектов капитального строительства**

- объекты бытового обслуживания (3.3);
- малоэтажная жилая застройка (2.1);
- среднеэтажная жилая застройка (2.5)

**Вспомогательные виды использования земельных участков и объектов капитального строительства**

- размещение гаражей и парковок для автомобилей сотрудников и посетителей;
- размещение детских игровых и спортивных площадок;
- благоустройство территории;
- инженерно-технические объекты (АТС, ТП);

**ОС - подзона размещения объектов спорта**

**Основные виды разрешенного использования земельных участков и объектов капитального строительства:**

- объекты спорта (5.1);

- объекты торгового назначения, не являющиеся объектами капитального строительства (далее также – нестационарные торговые объекты), устанавливаемые в соответствии с утвержденной органом местного самоуправления схемой размещения нестационарных торговых объектов.

**Условно разрешенные виды использования земельных участков и объектов капитального строительства**

- гостиничное обслуживание (4.7);
- объекты бытового обслуживания (3.3);
- малоэтажная жилая застройка (2.1);
- среднеэтажная жилая застройка (2.5).

**Вспомогательные виды использования земельных участков и объектов капитального строительства**

- размещение гаражей и парковок для автомобилей сотрудников и посетителей;
- размещение объектов некапитального строительства мелкорозничной торговли и общественного питания;
- размещение детских игровых и спортивных площадок;
- благоустройство территории;
- площадки для сбора мусора;
- инженерно-технические объекты (АТС, ТП);

**ОЗ - подзона размещения объектов здравоохранения**

**Основные виды разрешенного использования земельных участков и объектов капитального строительства:**

- здравоохранение (3.4);
- объекты торгового назначения, не являющиеся объектами капитального строительства (далее также – нестационарные торговые объекты), устанавливаемые в соответствии с утвержденной органом местного самоуправления схемой размещения нестационарных торговых объектов.

**Условно разрешенные виды использования земельных участков и объектов капитального строительства**

- гостиничное обслуживание (4.7);
- объекты бытового обслуживания (3.3);
- малоэтажная жилая застройка (2.1);
- среднеэтажная жилая застройка (2.5).

**Вспомогательные виды использования земельных участков и объектов капитального строительства**

- размещение гаражей и парковок для автомобилей сотрудников и посетителей;
- размещение объектов некапитального строительства мелкорозничной торговли и общественного питания;
- размещение детских игровых и спортивных площадок;
- благоустройство территории;
- площадки для сбора мусора;
- инженерно-технические объекты (АТС, ТП);

**Предельные размеры земельных участков и предельные параметры разрешенного строительства, реконструкции объектов капитального строительства в общественно-деловых зонах:**

- минимальная площадь участка – 10 м<sup>2</sup>;
- минимальное расстояние между отдельно стоящими зданиями при соблюдении противопожарных требований – 6 м;
- минимальная высота здания – 3 м;
- минимальное расстояние здания общеобразовательного учреждения от красной линии не менее 25 м.;
- минимальное расстояние от больниц, родильных домов и других лечебных учреждений и стационаров от красной линии не менее 30 м.;
- максимальный процент застройки – 80;
- минимальные отступы от границ земельных участков в целях определения мест допустимого размещения зданий, строений, сооружений – 3м;

Ограничения использования земельных участков и объектов капитального строительства в соответствии со статьей 58, главы 18 настоящих Правил и СанПин 2.2.1/2.1.1.1200-03 «Санитарно защитные зоны и санитарная классификация предприятий, сооружений и иных объектов. Новая редакция.» (в редакции решения Гордеевского Совета депутатов Троицкого района Алтайского края от 15.03.2017г. № 27)

**3. Производственные зоны (поздны П-3, П-4, П-5)**

Производственные зоны предназначены для размещения объектов промышленности IV-V классов вредности, коммунально-складских и иных объектов, предусмотренных градостроительными регламентами, а также для установления санитарно-защитных зон таких объектов в соответствии с требованиями технических регламентов.

**П-5 - размещения объектов V класса (санитарно-защитная зона 50м)**

**Основные виды разрешенного использования земельных участков и объектов капитального строительства:**

- производственные объекты (V класса вредности)
- обслуживание автотранспорта (4.9);

- объекты общественного управления (3.8);
- объекты обеспечения научной деятельности (3.9);
- объекты железнодорожного транспорта (7.1);
- объекты бытового обслуживания (3.3);
- объекты коммунального обслуживания (3.1);
- магазины (4.4);
- объекты делового управления (4.1);
- объекты гостиничного обслуживания (4.7);
- объекты здравоохранения (3.4)
- объекты спорта закрытого типа (5.1.)
- гаражи боксового типа, подземные и наземные гаражи, автостоянки на отдельном земельном участке;
- гаражи и автостоянки для постоянного хранения грузовых автомобилей (не более 100);
- станции технического обслуживания автомобилей (при количестве постов не более 10), авторемонтные предприятия;
- объекты складского назначения различного профиля (за исключением складов хранения продовольственного сырья, пищевых продуктов и лекарственных средств);
- объекты технического и инженерного обеспечения предприятий;
- объекты торгового назначения, не являющиеся объектами капитального строительства (далее также – нестационарные торговые объекты), устанавливаемые в соответствии с утвержденной органом местного самоуправления схемой размещения нестационарных торговых объектов.

**Условно разрешенные виды использования земельных участков и объектов капитального строительства:**

- объекты религиозного использования (3.7);
- пожарные части; объекты пожарной охраны;
- отделения, участковые пункты милиции.

**Вспомогательные виды использования земельных участков и объектов капитального строительства**

- гостиничное обслуживание (4.7);
- магазины (4.4);
- общественное питание (4.6);

- размещение парковок для автомобилей обслуживающего персонала и посетителей;
- размещение вспомогательных, подсобных строений и сооружений;
- благоустройство территории;
- гаражи для автомобилей сотрудников и посетителей;
- инженерно-технические объекты (АТС, ТП);
- площадки для контейнеров по сбору бытовых отходов;
- зеленые насаждения;
- объекты пожарной охраны (в том числе: резервуары, противопожарные водоемы).

#### **П-4 - размещения объектов IV класса (санитарно-защитная зона 100м)**

**Основные виды разрешенного использования земельных участков и объектов капитального строительства:**

- производственные объекты (IV и V класса вредности);
- обслуживание автотранспорта (4.9);
- объекты общественного управления (3.8);
- объекты обеспечения научной деятельности (3.9);
- объекты железнодорожного транспорта (7.1);
- объекты бытового обслуживания (3.3);
- объекты коммунального обслуживания (3.1);
- магазины (4.4);
- объекты делового управления (4.1);
- гаражи боксового типа, подземные и наземные гаражи, автостоянки на отдельном земельном участке;
- гаражи и автостоянки для постоянного хранения грузовых автомобилей (не более 100);
- станции технического обслуживания автомобилей (при количестве постов не более 10), авторемонтные предприятия;
- объекты складского назначения различного профиля (за исключением складов хранения продовольственного сырья, пищевых продуктов и лекарственных средств);
- объекты технического и инженерного обеспечения предприятий;
- объекты торгового назначения, не являющиеся объектами капитального строительства (далее также – нестационарные торговые объекты), устанавливаемые в соответствии с утвержденной органом местного самоуправления схемой размещения нестационарных торговых объектов.

**Условно разрешенные виды использования земельных участков и объектов капитального строительства:**

- объекты религиозного использования (3.7);
- пожарные части; объекты пожарной охраны;
- отделения, участковые пункты милиции.

**Вспомогательные виды использования земельных участков и объектов капитального строительства**

- гостиничное обслуживание (4.7);
- магазины (4.4);
- общественное питание (4.6);
- размещение парковок для автомобилей обслуживающего персонала и посетителей;
- размещение вспомогательных, подсобных строений и сооружений;
- благоустройство территории;
- гаражи для автомобилей сотрудников и посетителей;
- инженерно-технические объекты (АТС, ТП);
- площадки для контейнеров по сбору бытовых отходов;
- зеленые насаждения;
- объекты пожарной охраны (в том числе: резервуары, противопожарные водоемы).

**П-3 - размещения объектов III класса (санитарно-защитная зона 300м)**

**Основные виды разрешенного использования земельных участков и объектов капитального строительства:**

- производственные объекты (III, IV и V класса вредности);
- обслуживание автотранспорта (4.9);
- объекты общественного управления (3.8);
- объекты обеспечения научной деятельности (3.9);
- объекты железнодорожного транспорта (7.1);
- объекты коммунального обслуживания (3.1);
- магазины (4.4);
- объекты делового управления (4.1);
- бытового обслуживания (3.3);

- гаражи боксового типа, подземные и наземные гаражи, автостоянки на отдельном земельном участке;
- гаражи и автостоянки для постоянного хранения грузовых автомобилей (не более 100);
- станции технического обслуживания автомобилей (при количестве постов не более 10), авторемонтные предприятия;
- объекты складского назначения различного профиля (за исключением складов хранения продовольственного сырья, пищевых продуктов и лекарственных средств);
- объекты технического и инженерного обеспечения предприятий;
- санитарно-технические сооружения и установки коммунального назначения;
- объекты торгового назначения, не являющиеся объектами капитального строительства (далее также – нестационарные торговые объекты), устанавливаемые в соответствии с утвержденной органом местного самоуправления схемой размещения нестационарных торговых объектов.

**Условно разрешенные виды использования земельных участков и объектов капитального строительства:**

- объекты религиозного использования (3.7);
- пожарные части; объекты пожарной охраны;
- отделения, участковые пункты милиции.

**Вспомогательные виды использования земельных участков и объектов капитального строительства**

- гостиничное обслуживание (4.7);
- магазины (4.4);
- общественное питание (4.6);
- размещение парковок для автомобилей обслуживающего персонала и посетителей;
- размещение вспомогательных, подсобных строений и сооружений;
- благоустройство территории;
- гаражи для автомобилей сотрудников и посетителей;
- инженерно-технические объекты (АТС, ТП);
- площадки для контейнеров по сбору бытовых отходов;
- зеленые насаждения;
- объекты пожарной охраны (в том числе: резервуары, противопожарные водоемы).

**Предельные размеры земельных участков и предельные параметры разрешенного строительства, реконструкции объектов капитального строительства:**



- плотность застройки до 75 %;
- минимальная площадь озеленения в пределах границ предприятия – 3 кв.м на одного работающего;
- озеленение для предприятий IV, V классов вредности – не менее 60 % площади СЗЗ;
- минимальные отступы от границ земельных участков в целях определения мест допустимого размещения зданий, строений, сооружений – 3м;
- предельные ( минимальные и (или) максимальные) размеры земельных участков, в том числе их площадь; максимальная высота зданий, строений, сооружений не устанавливается;
- Ограничения использования земельных участков и объектов капитального строительства в соответствии со статьей 58, главы 18 настоящих Правил и СанПин 2.2.1/2.1.1.1200-03 «Санитарно защитные зоны и санитарная классификация предприятий, сооружений и иных объектов. Новая редакция.»

(в редакции решения Гордеевского Совета депутатов Троицкого района Алтайского края от 15.03.2017г. № 27)

Параметры отступа от красной линии устанавливаются с учетом действующих норм и правил, с учетом реальной сложившейся градостроительной ситуации, архитектурно-планировочных, технологических решений объекта, местных норм градостроительного проектирования.

Участки санитарно–защитных зон предприятий не включаются в состав территории предприятий и могут быть предоставлены для размещения объектов, строительство которых допускается на территории этих зон. В санитарно-защитной зоне промышленных, коммунально-складских объектов не допускается размещение жилых домов, образовательных учреждений, учреждений здравоохранения, отдыха, физкультурно-оздоровительных и спортивных сооружений, детских площадок, образовательных и детских учреждений, лечебно-профилактических и оздоровительных учреждений общего пользования, а также производство сельскохозяйственной продукции.

#### **4. Зоны инженерной инфраструктуры**

Зоны инженерной инфраструктуры предназначены для размещения и функционирования сооружений и коммуникаций энергообеспечения, водоснабжения, канализации и очистки стоков, газоснабжения, теплоснабжения, связи, а также включают территории необходимые для их технического обслуживания и охраны.

**Подзоны Иэ (размещения объектов энергетики), Ив (размещения объектов водоснабжения), Ис (размещения объектов связи), Ит (размещения объектов теплоснабжения):**

**Основные виды разрешенного использования земельных участков и объектов капитального строительства:**

- объекты коммунального обслуживания (3.1);

Условно разрешенные виды использования земельных участков и объектов капитального строительства: нет.

**Вспомогательные виды использования земельных участков и объектов капитального строительства**

- гостиничное обслуживание (4.7);
- магазины (4.4);
- киоски, временные павильоны розничной торговли и обслуживания населения;
- общественное питание (4.6);
- размещение парковок для автомобилей обслуживающего персонала и посетителей;
- размещение вспомогательных, подсобных строений и сооружений;
- благоустройство территории;
- гаражи для автомобилей сотрудников и посетителей;
- благоустройство территории;
- инженерно-технические объекты (АТС, ТП);

**Предельные размеры земельных участков, регламенты использования территории и требования к ней** определяются в соответствии с градостроительной документацией, Нормативами градостроительного проектирования Алтайского края, 2.2.1/2.1.1.1200-03 "Санитарно-защитные зоны и санитарная классификация предприятий, сооружений и иных объектов", СНиП 2.04.07-86 "Тепловые сети", СНиП 2.04.08-87 "Газоснабжение", СНиП 3.06.03-85 "Автомобильные дороги" и ведомственными нормами и правилами, с учетом реально сложившейся застройки и архитектурно-планировочным решением объекта.

Размещение инженерно-технических объектов, предназначенных для обеспечения эксплуатации объектов капитального строительства в пределах территории одного или нескольких кварталов (других элементов планировочной структуры), расположение которых требует отдельного земельного участка с установлением санитарно-защитных, иных защитных зон, определяется документацией по планировке территории.

Инженерные коммуникации (линии электропередачи, линии связи, трубопроводы и другие подобные сооружения) на территории муниципального образования должны размещаться в пределах поперечных профилей улиц и дорог под тротуарами, за исключением случаев, если отсутствует техническая возможность такого размещения.

**Предельные (минимальные и (или) максимальные) размеры земельных участков, в том числе их площадь; минимальные отступы от границ земельных участков в целях определения мест допустимого размещения зданий, строений; минимальная, максимальная высота зданий, строений, сооружений; максимальный процент застройки не устанавливается.**

**(в редакции решения Гордеевского Совета депутатов Троицкого района Алтайского края от 15.03.2017№ 27)**

### **5. Зоны транспортной инфраструктуры (подзоны Тжд, Тс)**

Зоны транспортной инфраструктуры предназначены для размещения объектов транспортной инфраструктуры, в том числе сооружений и коммуникаций автомобильного транспорта, а также для установления санитарно-защитных зон таких объектов в соответствии с требованиями технических регламентов.

В состав зон транспортной инфраструктуры включаются территории улично-дорожной сети, транспортных развязок, а также допускается размещение конструктивных элементов дорожно-транспортных сооружений (опор трубопроводов, павильонов на остановочных

пунктах пассажирского транспорта), а также территории, подлежащие благоустройству таких сооружений и коммуникаций.

### **Тжд - подзона размещения объектов железнодорожного транспорта**

**Основные виды разрешенного использования земельных участков и объектов капитального строительства:**

- объекты железнодорожного транспорта (7.1);
- объекты автомобильного транспорта (7.2);
- объекты торгового назначения, не являющиеся объектами капитального строительства (далее также – нестационарные торговые объекты), устанавливаемые в соответствии с утвержденной органом местного самоуправления схемой размещения нестационарных торговых объектов.

Условно разрешенные виды использования земельных участков и объектов капитального строительства: нет.

**Вспомогательные виды использования земельных участков и объектов капитального строительства**

- гостиничное обслуживание (4.7);
- магазины (4.4);
- общественное питание (4.6);
- размещение парковок для автомобилей обслуживающего персонала и посетителей;
- размещение вспомогательных, подсобных строений и сооружений;
- благоустройство территории;
- гаражи для автомобилей сотрудников и посетителей;
- благоустройство территории;
- инженерно-технические объекты (АТС, ТП, линии электропередач);

### **Тс – подзона размещения объектов автосервиса и дорожного обслуживания**

**Основные виды разрешенного использования земельных участков и объектов капитального строительства:**

- объекты обслуживания автотранспорта (4.9);
- объекты автомобильного транспорта (7.2);
- объекты торгового назначения, не являющиеся объектами капитального строительства (далее также – нестационарные торговые объекты), устанавливаемые в соответствии с утвержденной органом местного самоуправления схемой размещения нестационарных торговых объектов.

Условно разрешенные виды использования земельных участков и объектов капитального строительства: нет.

#### **Вспомогательные виды использования земельных участков и объектов капитального строительства**

- гостиничное обслуживание (4.7);
- магазины (4.4);
- киоски, временные павильоны розничной торговли и обслуживания населения;
- общественное питание (4.6);
- размещение парковок для автомобилей обслуживающего персонала и посетителей;
- размещение вспомогательных, подсобных строений и сооружений;
- благоустройство территории;
- гаражи для автомобилей сотрудников и посетителей;
- благоустройство территории;
- инженерно-технические объекты (АТС, ТП, линии электропередач);

#### **Предельные размеры земельных участков и предельные параметры разрешенного строительства, реконструкции объектов капитального строительства:**

Размещение на территории зоны объектов жилого назначения, объектов образования, объектов здравоохранения не допускается.

Проектирование и строительство инженерных коммуникаций и объектов транспортной инфраструктуры осуществляется в соответствии с генеральным планом сельсовета, схемой территориального планирования Алтайского края, схемами территориального планирования Российской Федерации, строительными нормами и правилами, техническими регламентами.

Территории магистральных улиц и проездов в границах красных линий предназначены для строительства транспортных и инженерных коммуникаций, благоустройства и озеленения.

Расчетные параметры улиц и проездов, сооружений автомобильного транспорта следует принимать в соответствии с Нормативами градостроительного проектирования Алтайского края и Генеральным планом поселения.

Внутриквартальные проезды определяются в составе проекта планировки или межевания (жилого образования, микрорайона, квартала).

Территории зон транспортной инфраструктуры, относятся к территориям общего пользования, за исключением земельных участков, предоставляемым предприятиям, учреждениям и организациям автомобильного транспорта для осуществления возложенных на них специальных задач по эксплуатации, содержанию, строительству, ремонту зданий, строений, сооружений.

**Минимальные отступы от границ земельного участка в целях определения мест допустимого размещения зданий, строений, сооружений – 1 м.**

Предельные (минимальные и (или) максимальные) размеры земельных участков, в том числе их площадь; минимальная, максимальная высота зданий, строений, сооружений; максимальный процент застройки не устанавливается.

(в редакции решения Гордеевского Совета депутатов Троицкого района Алтайского края от 15.03.2017№ 27)

#### **6. Зоны специального назначения (подзоны СпК, СО)**

На территории зон специального назначения устанавливается особый правовой режим использования этих территорий с учетом требований технических регламентов, норм и правил.

##### **СпК - подзона размещения кладбищ**

Правовой режим земельных участков, расположенных в зоне, занятой кладбищами, определяется в соответствии с Федеральным законом от 12.01.1996 года №8-ФЗ «О погребении и похоронном деле»

**Основные виды разрешенного использования земельных участков и объектов капитального строительства:**

- объекты ритуальной деятельности (12.1);
- объекты религиозного использования (3.7)

Условно разрешенные виды использования земельных участков и объектов капитального строительства: нет.

**Вспомогательные виды использования земельных участков и объектов капитального строительства**

- киоски, временные павильоны розничной торговли и обслуживания населения;
- размещение парковок для автомобилей обслуживающего персонала и посетителей;
- размещение вспомогательных, подсобных строений и сооружений;
- благоустройство территории;
- гаражи для автомобилей сотрудников и посетителей;
- благоустройство территории;
- инженерно-технические объекты (АТС, ТП);
- – общественные туалеты.

**СО - подзона размещения объектов хранения и переработки жидких и твердых отходов**

**Основные виды разрешенного использования земельных участков и объектов капитального строительства:**

- объекты коммунального обслуживания (3.1);
- объекты специального назначения (12.2)

**Условно разрешенные виды использования земельных участков и объектов капитального строительства: нет**

**Вспомогательные виды использования земельных участков и объектов капитального строительства**

- размещение вспомогательных, подсобных строений и сооружений;
- благоустройство территории;
- инженерно-технические объекты (АТС, ТП);

Предельные (минимальные и (или) максимальные) размеры земельных участков, в том числе их площадь; минимальные отступы от границ земельных участков в целях определения мест допустимого размещения зданий, строений; минимальная, максимальная высота зданий, строений, сооружений; максимальный процент застройки не устанавливается.

Ограничения использования земельных участков и объектов капитального строительства в соответствии со статьей 58, главы 18 настоящих Правил и СанПин 2.2.1/2.1.1.1200-03 «Санитарно защитные зоны и санитарная классификация предприятий, сооружений и иных объектов. Новая редакция.»

(в редакции решения Гордеевского Совета депутатов Троицкого района Алтайского края от 15.03.2017№ 27)

**7. Зоны рекреационного назначения (подзоны Р, Рс, Рдк)**

Зоны рекреационного назначения выделены для размещения мест отдыха общего пользования - парков, садов, скверов, а также ветрозащитных насаждений и зелёных насаждений в санитарно-защитной зоне. Озелененные территории общего пользования должны быть благоустроены и оборудованы малыми архитектурными формами: фонтанами и бассейнами, лестницами, пандусами, беседками, светильниками и др.

**Р (подзона рекреационная), Рс (подзона размещения парков, скверов, бульваров):**

**Основные виды разрешенного использования земельных участков и объектов капитального строительства:**

- объекты спорта (5.1);
- природно-познавательный туризм (5.2);
- объекты охоты и рыбалки (5.3)

**Условно разрешенные виды использования земельных участков и объектов капитального строительства:**

- размещение объектов некапитального строительства мелкорозничной торговли и общественного питания;
- аттракционы;
- сезонные обслуживающие объекты;
- детские игровые площадки, открытые спортивные площадки, площадки для отдыха;

- летние эстрады, танцевальные залы, дискотеки;

**Вспомогательные виды использования земельных участков и объектов капитального строительства:**

- размещение временных сооружений, не являющихся объектами недвижимости;
- устройство автомобильных дорог с твердым покрытием;
- благоустройство территории;
- площадки для сбора мусора;
- объекты противопожарной охраны (гидранты, резервуары, противопожарные водоемы).
- общественные туалеты.

**Рдк – подзоны, занятые деревьями и кустарниками**

Основные виды разрешенного использования земельных участков и объектов капитального строительства: нет.

Условно разрешенные виды использования земельных участков и объектов капитального строительства: нет.

Вспомогательные виды использования земельных участков и объектов капитального строительства: нет.

**Предельные размеры земельных участков и предельные параметры разрешенного строительства, реконструкции объектов капитального строительства:**

общий баланс территории парков, скверов составляет:

– зеленые насаждения - 65-75 %;

– аллеи и дороги – 10-15 %;

– площадки – 8-12 %;

– сооружения – 5-7 %.

– минимальные размеры площади:

– садов жилых зон – 3 га;

–скверов – 0,5 га;

Максимальные размеры земельных участков и предельные параметры разрешенного строительства, реконструкции объектов капитального строительства устанавливаются в соответствии с Нормативами градостроительного проектирования Алтайского края и утвержденной документацией по планировке территории.

Минимальные отступы от границ земельных участков в целях определения мест допустимого размещения зданий, строений, сооружений – 1м;

Максимальный процент застройки, максимальная высота, зданий, строений, сооружений не устанавливается.

Ограничения использования земельных участков и объектов капитального строительства в соответствии со статьей 58, главы 18 настоящих Правил.

(в редакции решения Гордеевского Совета депутатов Троицкого района Алтайского края от 15.03.2017№ 27)

#### **8. Топ - территории общего пользования**

**Основные виды разрешенного использования земельных участков и объектов капитального строительства:**

- общее пользование территории (12.0)

**Условно разрешенные виды использования земельных участков и объектов капитального строительства:**

- киоски, временные павильоны розничной торговли и обслуживания населения;
- рекламные установки.

**Вспомогательные виды использования земельных участков и объектов капитального строительства:**

- размещение временных сооружений, не являющихся объектами недвижимости;
- благоустройство территории

Минимальные отступы от границ земельных участков в целях определения мест допустимого размещения зданий, строений, сооружений – 1м;

Предельные ( минимальные и (или) максимальные) размеры земельных участков, в том числе их площадь; максимальный процент застройки, максимальная высота зданий, строений, сооружений; не устанавливается;

Ограничения использования земельных участков и объектов капитального строительства в соответствии со статьей 58, главы 18 настоящих Правил.

(в редакции решения Гордеевского Совета депутатов Троицкого района Алтайского края от 15.03.2017№ 27)

#### **9.Зоны сельскохозяйственного использования**

Зоны сельскохозяйственного использования включают зоны сельскохозяйственных угодий, зоны, занятые объектами сельскохозяйственного назначения и предназначенные для ведения сельского хозяйства, в т. ч. дачного хозяйства и садоводства, личного подсобного хозяйства, развития объектов сельскохозяйственного назначения.

#### **СхУ - подзона размещения сельскохозяйственных угодий**

**Основные виды разрешенного использования земельных участков и объектов капитального строительства:**

- выращивание зерновых и сельскохозяйственных культур (1.2)
- хранение и переработка сельскохозяйственной продукции (1.15)
- ведение личного подсобного хозяйства на полевых участках (1.16)
- обеспечение сельскохозяйственного производства (1.18)



Условно разрешенные виды использования земельных участков и объектов капитального строительства: нет.

**Вспомогательные виды использования земельных участков и объектов капитального строительства:**

- размещение временных сооружений, не являющихся объектами недвижимости;
- устройство автомобильных дорог с твердым покрытием;
- благоустройство территории.

**СхЖ - подзона размещения объектов животноводства**

**Основные виды разрешенного использования земельных участков и объектов капитального строительства:**

- скотоводство (1.8);
- птицеводство (1.10);
- пчеловодство (1.12);
- обеспечение сельскохозяйственного производства (1.18);
- хранение и переработка сельскохозяйственной продукции (1.15).

Условно разрешенные виды использования земельных участков и объектов капитального строительства: нет.

**Вспомогательные виды использования земельных участков и объектов капитального строительства:**

- размещение временных сооружений, не являющихся объектами недвижимости;
- устройство автомобильных дорог с твердым покрытием;
- благоустройство территории.

**Сх - подзона размещения объектов садоводства и огородничества**

**Основные виды разрешенного использования земельных участков и объектов капитального строительства:**

- овощеводство (1.3);
- питомники (1.17);
- обеспечение сельскохозяйственного производства (1.18).

Условно разрешенные виды использования земельных участков и объектов капитального строительства: нет.

**Вспомогательные виды использования земельных участков и объектов капитального строительства:**

- размещение временных сооружений, не являющихся объектами недвижимости;
- устройство автомобильных дорог с твердым покрытием;
- благоустройство территории.

#### **СхЛ - подзона размещения защитных лесов**

Основные виды разрешенного использования земельных участков и объектов капитального строительства: нет.

Условно разрешенные виды использования земельных участков и объектов капитального строительства: нет.

Вспомогательные виды использования земельных участков и объектов капитального строительства: нет.

#### **СхВ - подзона акваторий**

Подзона акваторий устанавливается для поддержания водных объектов в состоянии, соответствующем экологическим требованиям, для предотвращения загрязнения, засорения и истощения поверхностных вод.

**Основные виды разрешенного использования земельных участков и объектов капитального строительства:**

- общее пользование водными объектами (11.1);
- рыбоводство (1.13)

Условно разрешенные виды использования земельных участков и объектов капитального строительства: нет.

**Вспомогательные виды использования земельных участков и объектов капитального строительства:**

- размещение временных сооружений, не являющихся объектами недвижимости
- благоустройство территории.

**Размеры земельных участков и предельные параметры разрешенного строительства, реконструкции объектов капитального строительства в зонах сельскохозяйственного использования устанавливаются в соответствии с утвержденной документацией по планировке территории.**

СхУ зона размещения сельскохозяйственных угодий:

- растениеводство, сенокосение и выпас скота - минимальный размер земельного участка 1га, максимальный – 70га;
- огородничество<sup>1</sup> - минимальный размер земельного участка 0,03га, максимальный – 0,25га;
- питомники для выращивания растительной продукции - минимальный размер земельного участка 0,1га, максимальный – 5га;

<sup>1</sup> Закон Алтайского края №147-ЗС от 29.12.2006г «О предельных размерах земельных участков, предоставляемых гражданам в собственность из находящихся в государственной или муниципальной собственности земель для ведения садоводства и огородничества

СхЖ зона размещения объектов животноводства

- животноводство - минимальный размер земельного участка 1га, максимальный – 70га;
- сенокошение и выпас скота - минимальный размер земельного участка 1га, максимальный – 70га;
- пчеловодство - минимальный размер земельного участка 0,03 га или не менее площади земельного участка, выделенного в счёт доли в праве общей собственности на земельный участок из земель сельскохозяйственного назначения, установленной для данного хозяйства при его реорганизации (приватизации)<sup>2</sup>, максимальный – 0,25га;

Сх зона размещения объектов садоводства и огородничества

- огородничество - минимальный размер земельного участка 0,03га, максимальный – 0,25га;
- садоводство и виноградарство<sup>3</sup> - минимальный размер земельного участка 0,03га, максимальный – 0,15га;
- питомники для выращивания растительной продукции - минимальный размер земельного участка 0,1га, максимальный – 5га;

Минимальные отступы от границ земельных участков в целях определения мест допустимого размещения зданий, строений, сооружений – 1м;

Максимальный процент застройки максимальная высота зданий, строений, сооружений; не устанавливается;

Ограничения использования земельных участков и объектов капитального строительства в соответствии со статьей 58, главы 18 настоящих Правил.

(в редакции решения Гордеевского Совета депутатов Троицкого района Алтайского края от 15.03.2017№ 27)

---

<sup>2</sup> Закон Алтайского края №8-ЗС от 14.03.2003г «О регулировании отдельных отношений в области оборота земель сельскохозяйственного назначения»

<sup>3</sup> Закон Алтайского края №147-ЗС от 29.12.2006г

## Глава 18. ОГРАНИЧЕНИЯ В ИСПОЛЬЗОВАНИИ ЗЕМЕЛЬНЫХ УЧАСТКОВ И ОБЪЕКТОВ КАПИТАЛЬНОГО СТРОИТЕЛЬСТВА В СВЯЗИ С УСТАНОВЛЕНИЕМ ОХРАННЫХ И ЗАЩИТНЫХ ЗОН

Статья 58. Ограничения в использовании земельных участков и объектов капитального строительства в связи с установлением зон с особыми условиями использования.

Вид зоны с особыми условиями использования территории	Ограничения в использовании земельных участков и объектов капитального строительства	Основание установления ограничений	
<b>охранные зоны</b>	<p><b>охранные зоны объектов электросетевого хозяйства</b></p> <p>-до 1 кВ - 2м (для линий с самонесущими или изолированными проводами, проложенных по стенам зданий, конструкциям и т.д., охранная зона определяется в соответствии с установленными нормативными правовыми актами минимальными допустимыми расстояниями от таких линий);                      -1-20кВ – 10м (5м - для линий с самонесущими или изолированными проводами, размещенных в границах населенных пунктов);                      -35кВ – 15м;                      -110кВ – 20м;                      -150,220кВ – 25м</p>	<p>В охранных зонах <b>запрещается</b> осуществлять любые действия, которые могут нарушить безопасную работу объектов электросетевого хозяйства, в том числе привести к их повреждению или уничтожению, и (или) повлечь причинение вреда жизни, здоровью граждан и имуществу физических или юридических лиц, а также повлечь нанесение экологического ущерба и возникновение пожаров, в том числе:</p> <ul style="list-style-type: none"> <li>- размещать любые объекты и предметы (материалы) в пределах созданных в соответствии с требованиями нормативно-технических документов проходов и подъездов для доступа к объектам электросетевого хозяйства, а также проводить любые работы и возводить сооружения, которые могут препятствовать доступу к объектам электросетевого хозяйства, без создания необходимых для такого доступа проходов и подъездов;</li> <li>- размещать свалки;</li> <li>- производить работы ударными механизмами, сбрасывать тяжести массой свыше 5 тонн, производить сброс и слив едких и коррозионных веществ и горюче-смазочных материалов (в охранных зонах подземных кабельных линий электропередачи).</li> </ul>	<p>Постановление Правительства РФ от 24.02. 2009 г. №160 «О порядке установления охранных зон объектов электросетевого хозяйства и особых условий использования земельных участков, расположенных в границах таких зон»</p>
	<p><b>охранные зоны линий сооружений связи и линий и сооружений радиотелефонии</b></p> <p>- для подземных кабельных и для воздушных линий связи и линий радиотелефонии, расположенных вне населенных пунктов на безлесных участках, - в виде участков земли вдоль этих линий, определяемых параллельными прямыми, отстоящими от трассы подземного кабеля связи или от крайних проводов воздушных линий связи и линий радиотелефонии не менее чем на 2 метра с каждой стороны;                      - для наземных и подземных</p>	<p>В пределах охранных зон без письменного согласия и присутствия представителей предприятий, эксплуатирующих линии связи и линии радиотелефонии, юридическим и физическим лицам <b>запрещается:</b></p> <ul style="list-style-type: none"> <li>- осуществлять всякого рода строительные, монтажные и взрывные работы, планировку грунта землеройными механизмами и земляные работы (за исключением вспашки на глубину не более 0,3 метра);</li> <li>- производить геолого-съёмочные, поисковые, геодезические и другие изыскательские работы, которые связаны с бурением скважин, шурфованием, взятием проб грунта, осуществлением взрывных работ;</li> <li>- производить посадку деревьев, располагать полевые станы, содержать скот, складировать материалы, корма и удобрения, жечь костры, устраивать стрельбища;</li> <li>- устраивать проезды и стоянки автотранспорта, тракторов и механизмов, провозить негабаритные грузы под проводами воздушных линий связи и линий</li> </ul>	<p>ФЗ от 07.07.2003г. № 126-ФЗ «О связи»;                      Постановление Правительства РФ от 09.06.1995г. № 578 «Об утверждении Правил охраны линий и сооружений связи РФ»</p>

Вид зоны с особыми условиями использования территории	Ограничения в использовании земельных участков и объектов капитального строительства	Основание установления ограничений
<p>необслуживаемых усилительных и регенерационных пунктов на кабельных линиях связи - в виде участков земли, определяемых замкнутой линией, отстоящей от центра установки усилительных и регенерационных пунктов или от границы их обвалования не менее чем на 3 метра и от контуров заземления не менее чем на 2 метра;</p> <p>- просеки в лесных массивах и зеленых насаждениях:</p> <p>при высоте насаждений менее 4 метров - шириной не менее расстояния между крайними проводами воздушных линий связи и линий радиодиффузии плюс 4 метра (по 2 метра с каждой стороны от крайних проводов до ветвей деревьев);</p> <p>при высоте насаждений более 4 метров - шириной не менее расстояния между крайними проводами воздушных линий связи и линий радиодиффузии плюс 6 метров (по 3 метра с каждой стороны от крайних проводов до ветвей деревьев);</p> <p>вдоль трассы кабеля связи - шириной не менее 6 метров (по 3 метра с каждой стороны от кабеля связи)</p>	<p>радиодиффузии, строить каналы (арьки), устраивать заграждения и другие препятствия;</p> <p>- производить строительство и реконструкцию линий электропередач, радиостанций и других объектов, излучающих электромагнитную энергию и оказывающих опасное воздействие на линии связи и линии радиодиффузии;</p> <p>- производить защиту подземных коммуникаций от коррозии без учета проходящих подземных кабельных линий связи.</p> <p>- производить снос и реконструкцию зданий и мостов, осуществлять переустройство коллекторов, туннелей метрополитена и железных дорог, где проложены кабели связи, установлены столбы воздушных линий связи и линий радиодиффузии, размещены технические сооружения радиорелейных станций, кабельные ящики и распределительные коробки, без предварительного выноса заказчиками (застройщиками) линий и сооружений связи, линий и сооружений радиодиффузии по согласованию с предприятиями, в ведении которых находятся эти линии и сооружения;</p> <p>- производить засыпку трасс подземных кабельных линий связи, устраивать на этих трассах временные склады, стоки химически активных веществ и свалки промышленных, бытовых и прочих отходов, ломать замерные, сигнальные, предупредительные знаки и телефонные колодцы;</p> <p>- открывать двери и люки необслуживаемых усилительных и регенерационных пунктов (наземных и подземных) и радиорелейных станций, кабельных колодцев телефонной канализации, распределительных шкафов и кабельных ящиков, а также подключаться к линиям связи (за исключением лиц, обслуживающих эти линии);</p> <p>- огораживать трассы линий связи, препятствуя свободному доступу к ним технического персонала.</p>	
<p><b>охранные зоны объектов системы газоснабжения</b></p> <p>(- вдоль трасс наружных газопроводов - в виде территории, ограниченной условными линиями, проходящими на расстоянии 2 метров с каждой стороны газопровода;</p> <p>- вдоль трасс подземных газопроводов из полиэтиленовых труб при использовании медного провода для обозначения трассы газопровода - в виде территории, ограниченной условными линиями, проходящими на расстоянии 3 метров от</p>	<p>На земельные участки, входящие в охранные зоны газораспределительных сетей, в целях предупреждения их повреждения или нарушения условий их нормальной эксплуатации налагаются ограничения (обременения), которыми <b>запрещается</b> физическим и юридическим лицам:</p> <p>- строить объекты жилищно-гражданского и производственного назначения;</p> <p>- сносить и реконструировать мосты, коллекторы, автомобильные и железные дороги с расположенными на них газораспределительными сетями без предварительного выноса этих газопроводов по согласованию с эксплуатационными организациями;</p> <p>- разрушать берегоукрепительные сооружения, водопропускные устройства, земляные и иные сооружения, предохраняющие газораспределительные сети от разрушений;</p> <p>- перемещать, повреждать, засыпать и уничтожать опознавательные знаки,</p>	<p>Федеральный закон от 31.03.1999 г. № 69-ФЗ «О газоснабжении в Российской Федерации»; Постановление Правительства Российской Федерации от 20.11.2000г. № 878 «Об утверждении Правил охраны газораспределительных сетей» СП 42-101-2003 «Общие</p>

Вид зоны с особыми условиями использования территории	Ограничения в использовании земельных участков и объектов капитального строительства	Основание установления ограничений
<p>газопровода со стороны провода и 2 метров - с противоположной стороны;</p> <p>- вдоль трасс наружных газопроводов на вечномёрзлых грунтах независимо от материала труб - в виде территории, ограниченной условными линиями, проходящими на расстоянии 10 метров с каждой стороны газопровода;</p> <p>- вокруг отдельно стоящих газорегуляторных пунктов - в виде территории, ограниченной замкнутой линией, проведенной на расстоянии 10 метров от границ этих объектов. Для газорегуляторных пунктов, пристроенных к зданиям, охранная зона не регламентируется;</p> <p>- вдоль трасс межпоселковых газопроводов, проходящих по лесам и древесно-кустарниковой растительности, - в виде просек шириной 6 метров, по 3 метра с каждой стороны газопровода. Для надземных участков газопроводов расстояние от деревьев до трубопровода должно быть не менее высоты деревьев в течение всего срока эксплуатации газопровода)</p> <p>-расстояния до других инженерных сетей указаны в <u>приложении №7</u></p>	<p>контрольно-измерительные пункты и другие устройства газораспределительных сетей;</p> <p>- устраивать свалки и склады, разливать растворы кислот, солей, щелочей и других химически активных веществ;</p> <p>- огораживать и перегораживать охранные зоны, препятствовать доступу персонала эксплуатационных организаций к газораспределительным сетям, проведению обслуживания и устранению повреждений газораспределительных сетей;</p> <p>- разводить огонь и размещать источники огня;</p> <p>- рыть погреба, копать и обрабатывать почву сельскохозяйственными и мелиоративными орудиями и механизмами на глубину более 0,3 метра;</p> <p>-самовольно подключаться к газораспределительным сетям.</p> <p>15. Лесохозяйственные, сельскохозяйственные и другие работы, не подпадающие под ограничения, указанные в пункте 14 настоящих Правил, и не связанные с нарушением земельного горизонта и обработкой почвы на глубину более 0,3 метра, производятся собственниками, владельцами или пользователями земельных участков в охранной зоне газораспределительной сети при условии предварительного письменного уведомления эксплуатационной организации не менее чем за 3 рабочих дня до начала работ.</p> <p>16. Хозяйственная деятельность в охранных зонах газораспределительных сетей, не предусмотренная пунктами 14 и 15 настоящих Правил, при которой производится нарушение поверхности земельного участка и обработка почвы на глубину более 0,3 метра, осуществляется на основании письменного разрешения эксплуатационной организации газораспределительных сетей.</p>	<p>положения по проектированию и строительству газораспределительных систем из металлических и полиэтиленовых труб» (<a href="#">Приложение №10</a>)</p>
<p><b>охранные зоны тепловых сетей</b></p> <p>устанавливаются вдоль трасс прокладки тепловых сетей в виде земельных участков шириной, определяемой углом естественного откоса грунта, но не менее 3 метров в каждую сторону, считая от края строительных конструкций тепловых сетей, или от наружной поверхности изолированного теплопровода бесканальной прокладки.</p>	<p>В пределах охранных зон тепловых сетей <b>не допускается</b> производить действия, которые могут повлечь нарушения в нормальной работе тепловых сетей, их повреждение, несчастные случаи, или препятствующие ремонту:</p> <p>- размещать автозаправочные станции, хранилища горюче-смазочных материалов, складировать агрессивные химические материалы;</p> <p>- загромождать подходы и подъезды к объектам и сооружениям тепловых сетей, складировать тяжелые и громоздкие материалы, возводить временные строения и заборы;</p> <p>- устраивать спортивные и игровые площадки, неорганизованные рынки, остановочные пункты общественного транспорта, стоянки всех видов машин и механизмов, гаражи, огороды и т.п.;</p>	<p>Приказ Минстроя РФ от 17.08.1992 №197 «О типовых правилах охраны коммунальных тепловых сетей»</p>

Вид зоны с особыми условиями использования территории	Ограничения в использовании земельных участков и объектов капитального строительства	Основание установления ограничений
	<p>- устраивать всякого рода свалки, разжигать костры, сжигать бытовой мусор или промышленные отходы;</p> <p>- производить работы ударными механизмами, производить сброс и слив едких и коррозионно-активных веществ и горюче-смазочных материалов;</p> <p>- проникать в помещения павильонов, центральных и индивидуальных тепловых пунктов посторонним лицам; открывать, снимать, засыпать люки камер тепловых сетей; сбрасывать в камеры мусор, отходы, снег и т.д.;</p> <p>- снимать покровный металлический слой тепловой изоляции; разрушать тепловую изоляцию; ходить по трубопроводам надземной прокладки (переход через трубы разрешается только по специальным переходным мостикам);</p> <p>- занимать подвалы зданий, особенно имеющих опасность затопления, в которых проложены тепловые сети или оборудованы тепловые вводы под мастерские, склады, для иных целей; тепловые вводы в здания должны быть загерметизированы.</p> <p>В пределах территории охранных зон тепловых сетей без письменного согласия предприятий и организаций, в ведении которых находятся эти сети, <b>запрещается:</b></p> <p>- производить строительство, капитальный ремонт, реконструкцию или снос любых зданий и сооружений;</p> <p>- производить земляные работы, планировку грунта, посадку деревьев и кустарников, устраивать монументальные клумбы;</p> <p>- производить погрузочно-разгрузочные работы, а также работы, связанные с разбиванием грунта и дорожных покрытий;</p> <p>- сооружать переезды и переходы через трубопроводы тепловых сетей.</p>	
<p><b>придорожные полосы автомобильных дорог</b></p> <ul style="list-style-type: none"> <li>• 75 м – для автомобильных дорог I и II категорий</li> <li>• 50 м – для дорог III и IV категорий</li> <li>• 25 м – для дорог V категории</li> </ul>	<p>В границах полосы отвода автомобильной дороги, <b>запрещаются:</b></p> <p>- Выполнение работ, не связанных со строительством, реконструкцией, капитальным ремонтом, ремонтом и содержанием автомобильной дороги, а также с размещением объектов дорожного сервиса (за исключением некоторых случаев, например прокладки или переустройства инженерных коммуникаций, по договору с владельцем дороги)</p> <p>- Размещение зданий, строений, сооружений и других объектов, не предназначенных для обслуживания автомобильной дороги, ее строительства, реконструкции, капитального ремонта, ремонта и содержания и не относящихся к объектам дорожного сервиса</p> <p>- Распашка земельных участков, покос травы, осуществление рубок и повреждение лесных насаждений и иных многолетних насаждений, снятие дерна и выемка грунта, за исключением работ по содержанию полосы отвода автомобильной дороги или ремонту автомобильной дороги, ее участков</p> <p>- Выпас животных, а также их прогон через автомобильные дороги вне</p>	<p>Постановление Правительства РФ от 02.09.2009 № 717 «О нормах отвода земель для размещения автомобильных дорог и (или) объектов дорожного сервиса»</p> <p>ФЗ №257: Об автомобильных дорогах и о дорожной деятельности в Российской Федерации и о внесении изменений в отдельные законодательные акты РФ</p>

Вид зоны с особыми условиями использования территории		Ограничения в использовании земельных участков и объектов капитального строительства	Основание установления ограничений
		специально установленных мест, согласованных с владельцами автомобильных дорог - Установка рекламных конструкций, не соответствующих требованиям технических регламентов и (или) нормативным правовым актам о безопасности дорожного движения - Установка информационных щитов и указателей, не имеющих отношения к обеспечению безопасности дорожного движения или осуществлению дорожной деятельности	Постановление Правительства РФ от 01.12. 1998 № 1420 «Об утверждении Правил установления и использования полос придорожных полос федеральных автомобильных дорог общего пользования» (с изм.и доп. от 2 февраля 2000 г., 29 мая 2006)
	<b>охранные зоны железных дорог</b> устанавливаются проектом границ полосы отвода	В границах охранных зон железнодорожного транспорта <b>запрещаются:</b> а) строительство капитальных зданий и сооружений, устройство временных дорог, вырубка древесной и кустарниковой растительности, удаление дернового покрова, проведение земляных работ, за исключением случаев, когда осуществление указанной деятельности необходимо для обеспечения устойчивой, бесперебойной и безопасной работы железнодорожного транспорта, повышения качества обслуживания пользователей услугами железнодорожного транспорта, а также в связи с устройством, обслуживанием и ремонтом линейных сооружений; б) распашка земель; в) выпас скота; г) выпуск поверхностных и хозяйственно-бытовых вод.	Постановление Правительства Российской Федерации от 12.10.2006 г. N 611 «О порядке установления и использования полос отвода и охранных зон железных дорог»
Водоохранные зоны	<b>водоохранные зоны рек, ручьев</b> устанавливается от их истока для рек или ручьев протяженностью: - до 10км – 50м; - 1—50км - 100м; - более 50км – 200м. Для реки, ручья протяженностью менее 10км от истока до устья водоохранная зона совпадает с прибрежной защитной полосой. Радиус водоохранной зоны для истоков реки, ручья устанавливается 50м.	В границах водоохранных зон запрещаются: 1) использование сточных вод для удобрения почв; 2) размещение кладбищ, скотомогильников, мест захоронения отходов производства и потребления, химических, взрывчатых, токсичных, отравляющих и ядовитых веществ, пунктов захоронения радиоактивных отходов; 3) осуществление авиационных мер по борьбе с вредителями и болезнями растений; 4) движение и стоянка транспортных средств (кроме специальных транспортных средств), за исключением их движения по дорогам и стоянки на дорогах и в специально оборудованных местах, имеющих твердое покрытие.	Водный кодекс Российской Федерации
	<b>водоохранные зоны озер</b> за исключением озера, расположенного внутри болота, или озера, водохранилища с акваторией менее 0,5 квадратного километра		



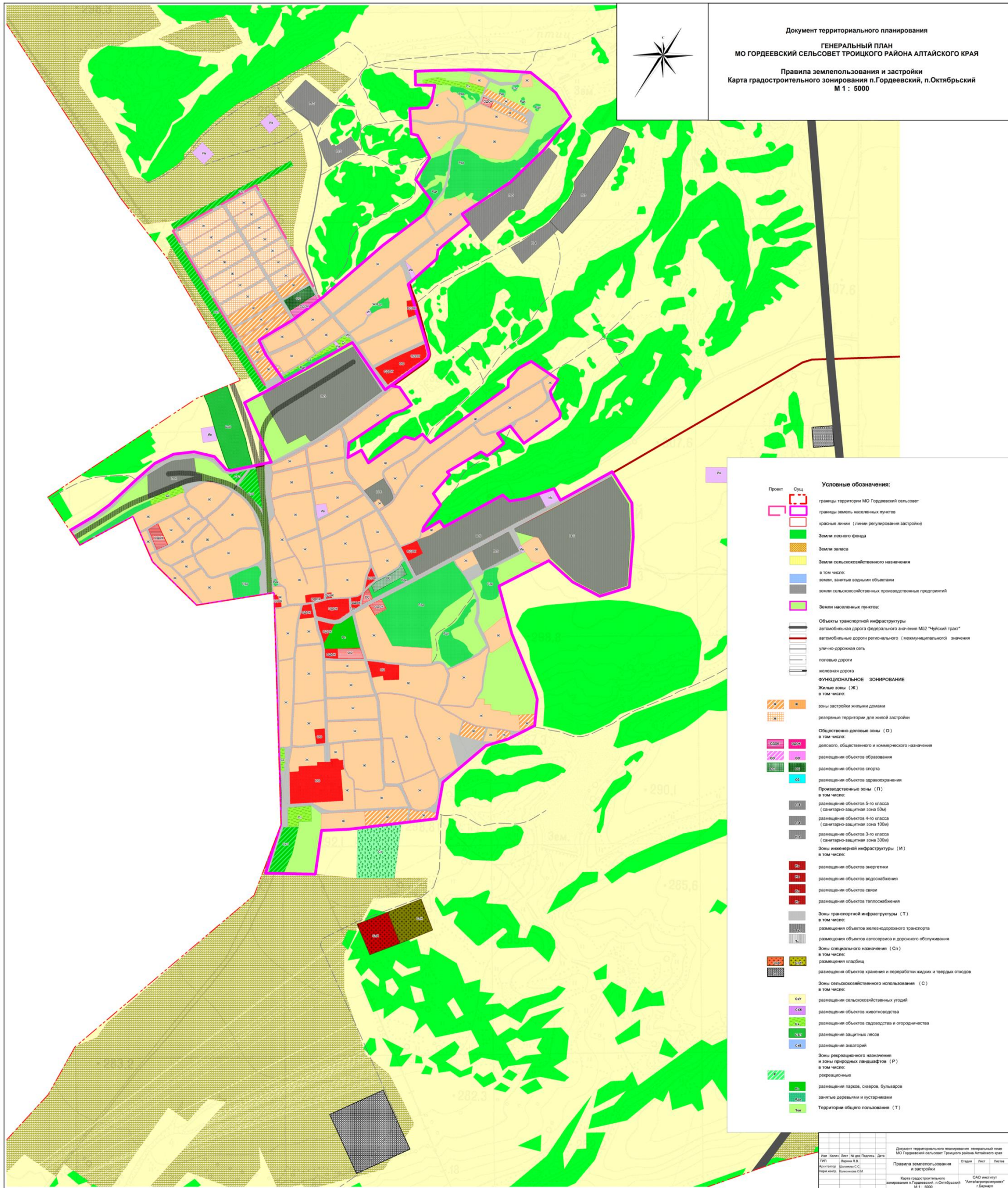
Вид зоны с особыми условиями использования территории		Ограничения в использовании земельных участков и объектов капитального строительства	Основание установления ограничений
	– 50м. Ширина водоохранной зоны водохранилища, расположенного на водотоке, устанавливается равной ширине водоохранной зоны этого водотока.		
	<b>прибрежная защитная полоса</b> устанавливается в зависимости от уклона берега водного объекта и составляет 30м для обратного или нулевого уклона, 40м для уклона до трех градусов и 50м для уклона 3 и более градуса.	В границах прибрежных защитных полос наряду с установленными ограничениями для водоохранных зон, запрещаются: 1) распашка земель; 2) размещение отвалов размываемых грунтов; 3) выпас сельскохозяйственных животных и организация для них летних лагерей, ванн.	
зоны охраны памятников истории и культуры	<b>охранная зона объекта культурного наследия</b>  устанавливаются проектом границ памятника истории или культуры	На территории памятника или ансамбля <b>запрещаются:</b> Проектирование и проведение землеустроительных, земляных, строительных, мелиоративных, хозяйственных и иных работ, за исключением работ по сохранению данного памятника или ансамбля и (или) их территорий, а также хозяйственной деятельности, не нарушающей целостности памятника или ансамбля и не создающей угрозы их повреждения, разрушения или уничтожения В случае угрозы нарушения целостности и сохранности объекта культурного наследия движение транспортных средств на территории данного объекта или в его зонах охраны ограничивается или запрещается в порядке, установленном законом субъекта Российской Федерации.	ФЗ от 25.06.2002г. №73-ФЗ «Об объектах культурного наследия (памятниках истории и культуры) народов Российской Федерации»
санитарно-защитные зоны промышленных объектов	<b>санитарно-защитные зоны предприятий, сооружений и иных объектов I-V классов вредности</b>  – промышленные объекты и производства первого класса - 1000 м; – промышленные объекты и производства второго класса - 500 м; – промышленные объекты и производства третьего класса - 300 м; – промышленные объекты и производства четвертого класса - 100 м; – промышленные объекты и производства пятого класса - 50 м.	В санитарно-защитной зоне <b>не допускается</b> размещать: жилую застройку, включая отдельные жилые дома, ландшафтно-рекреационные зоны, зоны отдыха, территории курортов, санаториев и домов отдыха, территорий садоводческих товариществ и коттеджной застройки, коллективных или индивидуальных дачных и садово-огородных участков, а также других территорий с нормируемыми показателями качества среды обитания; спортивные сооружения, детские площадки, образовательные и детские учреждения, лечебно-профилактические и оздоровительные учреждения общего пользования. В санитарно-защитной зоне и на территории объектов других отраслей промышленности не допускается размещать объекты по производству лекарственных веществ, лекарственных средств и (или) лекарственных форм, склады сырья и полупродуктов для фармацевтических предприятий; объекты пищевых отраслей промышленности, оптовые склады продовольственного сырья и пищевых продуктов, комплексы водопроводных сооружений для подготовки и хранения питьевой воды, которые могут повлиять на качество продукции.	СанПиН 2.2.1/2.1.1.1200-03 "Санитарно-защитные зоны и санитарная классификация предприятий, сооружений и иных объектов"

Вид зоны с особыми условиями использования территории	Ограничения в использовании земельных участков и объектов капитального строительства	Основание установления ограничений
<p style="text-align: center;"><b>Зоны санитарной охраны</b></p> <p><b>зоны санитарной охраны источников и водопроводов питьевого назначения</b>  Граница <b>первого пояса</b> ЗСО водопроводных сооружений принимается на расстоянии:  • от стен запасных и регулирующих емкостей, фильтров и контактных осветлителей - не менее 30 м;  • от водонапорных башен - не менее 10 м;  • от остальных помещений (отстойники, реагентное хозяйство, склад хлора, насосные станции и др.) - не менее 15м.  Граница <b>второго и третьего поясов</b> определяется гидродинамическими расчетами.  Ширину санитарно-защитной полосы <b>водоводов</b> следует принимать по обе стороны от крайних линий водопровода:  а) при отсутствии грунтовых вод не менее 10 м при диаметре водоводов до 1 000 мм и не менее 20 м при диаметре водоводов более 1 000 мм;  б) при наличии грунтовых вод - не менее 50 м вне зависимости от диаметра водоводов.  В случае необходимости допускается сокращение ширины санитарно-защитной полосы для водоводов, проходящих по застроенной территории, по согласованию с центром государственного санитарно-эпидемиологического надзора.</p>	<p>Территория <b>первого пояса</b> ЗСО должна быть спланирована для отвода поверхностного стока за ее пределы, озеленена, ограждена и обеспечена охраной. Дорожки к сооружениям должны иметь твердое покрытие. <b>Не допускается:</b> посадка высокоствольных деревьев, все виды строительства, не имеющие непосредственного отношения к эксплуатации, реконструкции и расширению водопроводных сооружений, в т.ч. прокладка трубопроводов различного назначения, размещение жилых и хозяйственно-бытовых зданий, проживание людей, применение ядохимикатов и удобрений.  Здания должны быть оборудованы канализацией с отведением сточных вод в ближайшую систему бытовой или производственной канализации или на местные станции очистных сооружений, расположенные за пределами первого пояса ЗСО с учетом санитарного режима на территории второго пояса.  В исключительных случаях при отсутствии канализации должны устраиваться водонепроницаемые приемники нечистот и бытовых отходов, расположенные в местах, исключающих загрязнение территории первого пояса ЗСО при их вывозе  <b>Во втором и третьем поясе:</b>  Бурение новых скважин и новое строительство, связанное с нарушением почвенного покрова, производится при обязательном согласовании с центром государственного санитарно-эпидемиологического надзора.  Запрещение закачки отработанных вод в подземные горизонты, подземного складирования твердых отходов и разработки недр земли.  Запрещение размещения складов горюче-смазочных материалов, ядохимикатов и минеральных удобрений, накопителей промстоков, шламохранилищ и других объектов, обуславливающих опасность химического загрязнения подземных вод.  Размещение таких объектов допускается в пределах третьего пояса ЗСО только при использовании защищенных подземных вод, при условии выполнения специальных мероприятий по защите водоносного горизонта от загрязнения при наличии санитарно-эпидемиологического заключения центра государственного санитарно-эпидемиологического надзора, выданного с учетом заключения органов геологического контроля.  В пределах <b>второго пояса</b> ЗСО подземных источников водоснабжения <b>не допускается:</b>  - размещение кладбищ, скотомогильников, полей ассенизации, полей фильтрации, навозохранилищ, силосных траншей, животноводческих и птицеводческих предприятий и других объектов, обуславливающих опасность микробного загрязнения подземных вод;  - применение удобрений и ядохимикатов;  - рубка леса главного пользования и реконструкции.</p>	<p>СанПиН 2.1.4.1110-02  «Зоны санитарной охраны источников водоснабжения и водопроводов питьевого назначения»</p>

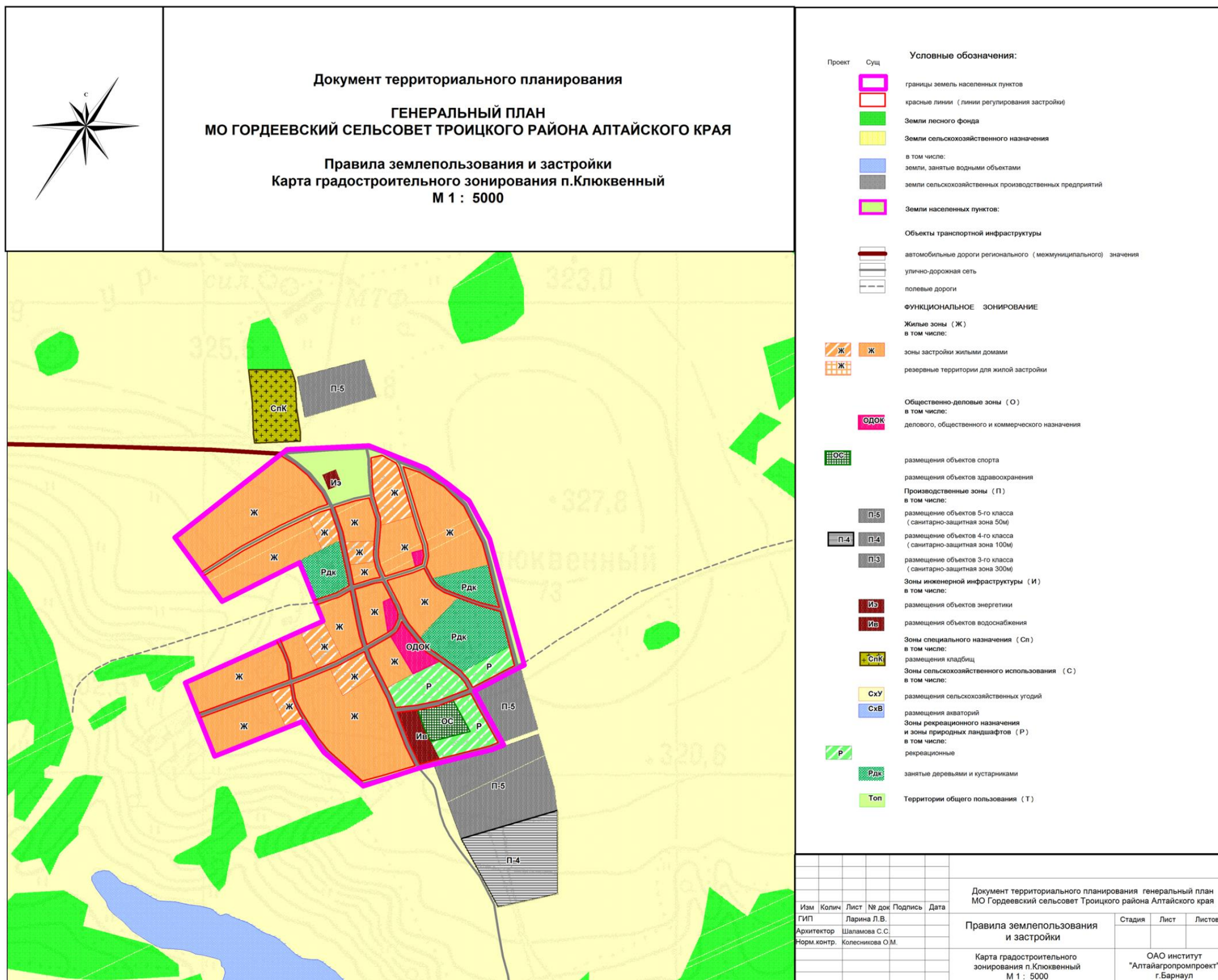
**Приложение № 1**  
к Административному регламенту  
исполнения комиссией  
по муниципальному земельному контролю  
на территории Гордеевского Сельсовета  
функции по муниципальному земельному контролю

Последовательность административных процедур при исполнении комиссией по муниципальному земельному контролю на территории Гордеевского сельсовета функции по осуществлению муниципального земельного контроля.



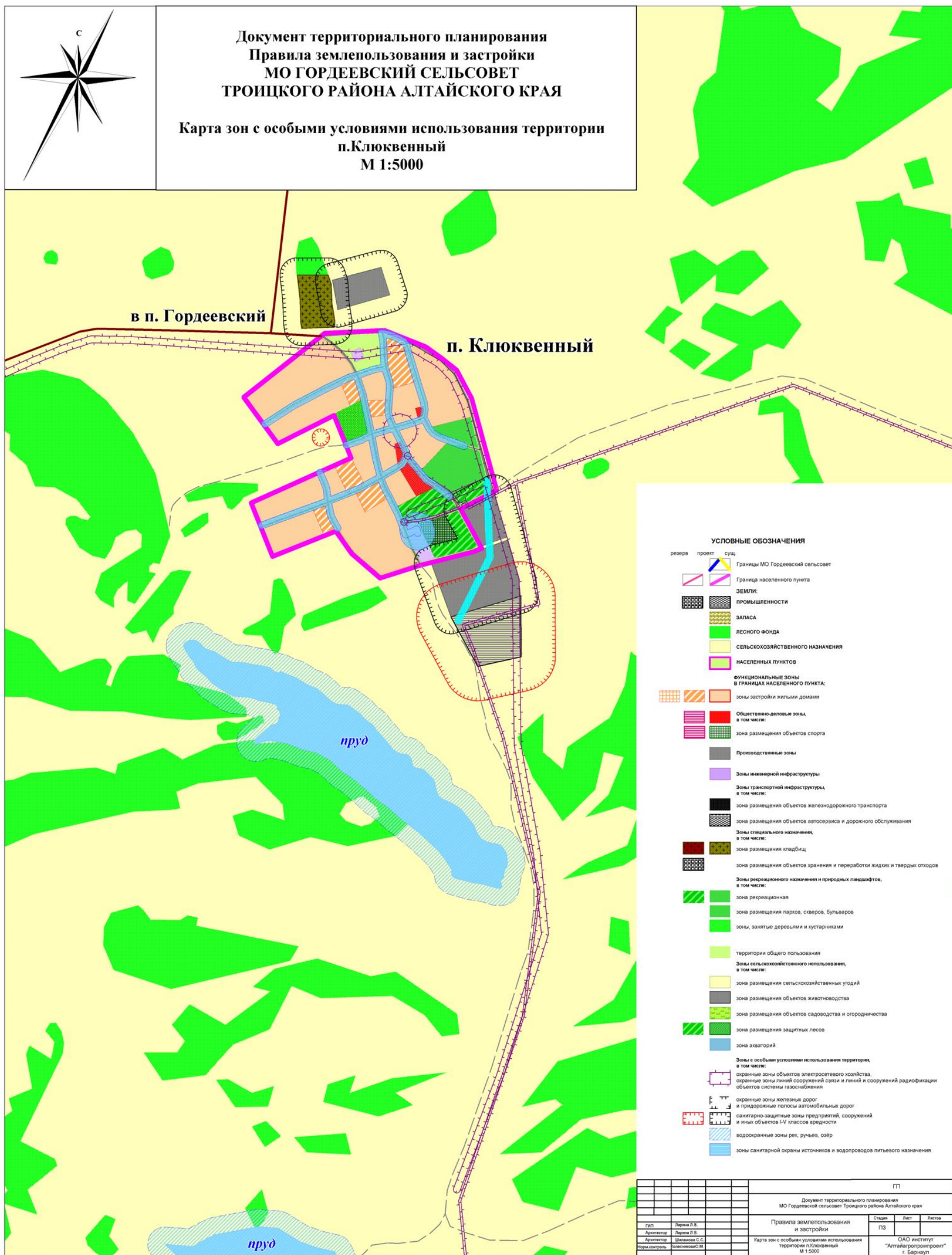


Имя	Лист	№ документа	Дата	Документ территориального планирования генеральный план МО Гордеевский сельсовет Троицкого района Алтайского края
Исполнитель	Лист	№ документа	Дата	Правила землепользования и застройки
Версия	Лист	№ документа	Дата	Карта градостроительного зонирования п.Гордеевский, п.Октябрьский М 1 : 5000
Составитель	Лист	№ документа	Дата	ОАО институт "Алтайградпроект" г.Барнаул













**Приказ Министерства экономического развития Российской Федерации  
(Минэкономразвития России) от 1 сентября 2014 г. N 540 г. Москва "Об утверждении  
классификатора видов разрешенного использования земельных участков"**

Дата подписания: 01.09.2014

Дата публикации: 24.09.2014 00:00

**Зарегистрирован в Минюсте РФ 8 сентября 2014 г.**

**Регистрационный N 33995**

В соответствии с пунктом 2 статьи 7 Земельного кодекса Российской Федерации (Собрание законодательства Российской Федерации, 2001, N 44, ст. 4147; 2003, N 27, ст. 2700; 2004, N 27, ст. 2711; N 41, ст. 3993; N 52, ст. 5276; 2005, N 1, ст. 15, 17; N 10, ст. 763; N 30, ст. 3122, 3128; 2006, N 1, ст. 17; N 17, ст. 1782; N 23, ст. 2380; N 27, ст. 2880, 2881; N 31, ст. 3453; N 43, ст. 4412; N 50, ст. 5279, 5282, 5498; 2007, N 1, ст. 23, 24; N 10, ст. 1148; N 21, ст. 2455; N 26, ст. 3075; N 31, ст. 4009; N 45, ст. 5417; N 46, ст. 5553; 2008, N 20, ст. 2251, 2253; N 29, ст. 3418; N 30, ст. 3597, 3616; N 52, ст. 6236; 2009, N 1, ст. 19; N 11, ст. 1261; N 29, ст. 3582, 3601; N 30, ст. 3735; N 52, ст. 6416, 6419, 6441; 2010, N 30, ст. 3998; 2011, N 1, ст. 47, 54; N 13, ст. 1688; N 15, ст. 2029; N 25, ст. 3531; N 27, ст. 3880; N 29, ст. 4284; N 30, ст. 4562, 4563, 4567, 4590, 4594, 4605; N 48, ст. 6732; N 49, ст. 7027, 7043; N 50, ст. 7343, 7365, 7359, 7366; N 51, ст. 7446, 7448; 2012, N 26, ст. 3446; N 31, ст. 4322; N 53, ст. 7643; 2013, N 9, ст. 873; N 14, ст. 1663; N 30, ст. 4080; 2014, N 26, ст. 3377) **приказываю:**

1. Утвердить классификатор видов разрешенного использования земельных участков.
2. Установить, что в соответствии с классификатором, утвержденным пунктом 1 настоящего приказа, определяются виды разрешенного использования земельных участков, устанавливаемые после вступления настоящего приказа в силу.
3. Настоящий приказ вступает в силу по истечении 90 дней после дня его официального опубликования.

**Министр А. Улюкаев**

Материал опубликован по адресу: <http://www.rg.ru/2014/09/24/uchastki-dok.html>

СП 42-101-2003 «Общие положения по проектированию и строительству газораспределительных систем из металлических и полиэтиленовых труб»

ПРИЛОЖЕНИЕ В (справочное)

Расстояния от газопровода до других инженерных коммуникаций (извлечение из проекта СНиП "Градостроительство")

Здания, сооружения и коммуникации	Расстояния по вертикали (в свету), м, при пересечении	Расстояния по горизонтали (в свету), м, при давлении газопровода, МПа			
		до 0,005	св. 0,005 до 0,3	св. 0,3 до 0,6	св. 0,6 до 1,2
1. Водопровод	0,2	1,0	1,0	1,5	2,0
2. Канализация бытовая	0,2	1,0	1,5	2,0	5,0
3. Водосток, дренаж, дождевая канализация	0,2	1,0	1,5	2,0	5,0
4. Тепловые сети:					
от наружной стенки канала, тоннеля	0,2	0,2	2,0	2,0	4,0
от оболочки бесканальной прокладки	0,2	1,0	1,0	1,5	2,0
5. Газопроводы давлением до 1,2 МПа	0,2	0,5	0,5	0,5	0,5
6. Кабели силовые напряжением:					
до 35 кВ	0,5	1,0	1,0	1,0	2,0
110-220 кВ	1,0	1,0	1,0	1,0	2,0
Кабели связи	0,5	1,0	1,0	1,0	1,0
7. Каналы, тоннели	0,2	2,0	2,0	2,0	4,0
8. Нефтепродуктопроводы на территории поселений:					
для стальных газопроводов	0,35	2,5	2,5	2,5	2,5
для полиэтиленовых газопроводов	0,35*	20,0	20,0	20,0	20,0
Магистральные трубопроводы	0,35*	По СНиП 2.05.06			
9. Фундаменты зданий и сооружений до газопроводов условным диаметром: до 300 мм	-	2,0	4,0	7,0	10,0

св. 300 мм	-	2,0	4,0	7,0	20,0
10. Здания и сооружения без фундамента	-	Из условий возможности и безопасности производства работ при строительстве и эксплуатации газопровода			
11. Фундаменты ограждений, предприятий, эстакад, опор контактной сети и связи, железных дорог	-	1,0	1,0	1,0	1,0
12. Железные дороги общего пользования колеи 1520 мм: межпоселковые газопроводы:  подошва насыпи или бровка откоса выемки (крайний рельс на нулевых отметках) железных дорог общей сети колеи 1520 мм  газопроводы на территории поселений и межпоселковые газопроводы в стесненных условиях:  ось крайнего рельса, но не менее глубины траншеи до подошвы насыпи и бровки выемки	По СНиП 42-01 в зависимости от способа производства работ	50	50	50	50
		3,8	4,8	7,8	10,8
13. Ось крайнего пути железных дорог колеи 750 мм и трамвая	По СНиП 42-01 в зависимости от способа производства работ	2,8	2,8	3,8	3,8
14. Бортовой камень улицы, дороги (кромки проезжей части, укрепленной полосы, обочины)	То же	1,5	1,5	2,5	2,5
15. Наружная бровка кювета или подошва насыпи дороги	"	1,0	1,0	1,0	2,0
16. Фундаменты опор воздушных линий электропередачи напряжением: до 1,0 кВ  св. 1 кВ до 35 кВ  " 35 кВ	-  -  -	1,0  5,0  10,0	1,0  5,0  10,0	1,0  5,0  10,0	1,0  5,0  10,0
17. Ось ствола дерева с диаметром кроны до 5 м	-	1,5	1,5	1,5	1,5
18. Автозаправочные станции	-	20	20	20	20
19. Кладбища	-	15	15	15	15
20. Здания закрытых складов категорий А, Б (вне территории промпредприятий) до					

газопровода условным диаметром: до 300 мм	-	9,0	9,0	9,0	10,0
св. 300 мм	-	9,0	9,0	9,0	20,0
То же, категорий В, Г и Д до газопровода условным диаметром: до 300 мм	-	2,0	4,0	7,0	10,0
св. 300 мм	-	2,0	4,0	7,0	20,0
21. Бровка оросительного канала (при непросадочных грунтах)	В соответствии со СНиП 42-01	1,0	1,0	2,0	2,0
<p>Примечания:</p> <p>1. Вышеуказанные расстояния следует принимать от границ, отведенных предприятиям территорий с учетом их развития, для отдельно стоящих зданий и сооружений - от ближайших выступающих их частей, для всех мостов - от подошвы конусов.</p> <p>2. Допускается уменьшение до 0,25 м расстояния по вертикали между газопроводом и электрокабелем всех напряжений или кабелем связи при условии прокладки кабеля в футляре. Концы футляра должны выходить на 2 м в обе стороны от стенок пересекаемого газопровода.</p> <p>3. Знак "-" обозначает, что прокладка газопроводов в данных случаях запрещена.</p> <p>4. При прокладке полиэтиленовых газопроводов вдоль трубопроводов, складов, резервуаров и т.д., содержащих агрессивные по отношению к полиэтилену вещества (среды), расстояния от них принимаются не менее 20 м.</p> <p>5. Знак "*" обозначает, что полиэтиленовые газопроводы следует заключать в футляр, выходящий на 10 м в обе стороны от места пересечения.</p>					

Расстояние от газопровода до опор воздушной линии связи, контактной сети трамвая, троллейбуса и электрифицированных железных дорог следует принимать как до опор воздушной линии электропередачи соответствующего напряжения.

Минимальные расстояния от газопроводов до тепловой сети бесканальной прокладки с продольным дренажем следует принимать аналогично канальной прокладке тепловых сетей.

Минимальные расстояния в свету от газопровода до ближайшей трубы тепловой сети бесканальной прокладки без дренажа следует принимать как до водопровода.

Расстояние от анкерных опор, выходящих за габариты труб тепловой сети, следует принимать с учетом их сохранности.

Минимальное расстояние по горизонтали от газопровода до напорной канализации допускается принимать как до водопровода.

Минимальное расстояние от мостов железных и автомобильных дорог длиной не более 20 м следует принимать как от соответствующих дорог